



Lars Jørgen Pedersen
Råkildevej 55
9530 Støvring
Sendt til: lp@ljp.as

Tilladelse til regulering af Gnavs Bæk, Borupgrøften samt grøfte og dræn i forbindelse med klima-lavbundsprojekt

Viborg Kommune meddeler hermed tilladelse efter vandløbslovens § 17 til regulering af vandløb, grøfte og dræn i forbindelse med klima-lavbundsprojekt "Sdr. Borup". Se projektets placering på bilag 1.

Projektet omfatter delvis omlægning de offentlige vandløb Gnavs Bæk og Borupgrøften. Projektet er beliggende på nedenstående matrikler:

Matrikelnr.	Ejerlav
2m	Sdr. Borup By, Låstrup
3o	Sdr. Borup By, Låstrup
6	Sdr. Borup By, Låstrup
12f	Skringstrup By, Skals

Tabel 1. Matrikelortegnelse

Kommunen vurderer, at projektet også kræver dispensation fra naturbeskyttelseslovens §3 til reguleringen af Gnavs Bæk.

Godkendelsen gives på følgende vilkår:

1. Anlægsarbejdet skal udføres i overensstemmelse med principperne i det offentliggjorte projekt "Offentliggørelse af vandløbsreguleringsprojekt i klima-lavbundsprojekt ved Sønder Borup" fra 12. februar 2026. Projekttiltagene fremgår af bilag 2 og 3.
2. Projektet må ikke føre til forringet afvanding uden for projektområdet som følge af anlægstiltagene.

Dato: 18-06-2026

Sagsnr.: 24/19634
Sagsbehandler: vpmhfla

Direkte tlf.: 87 87 55 16
Direkte e-mail: mhfla@viborg.dk

Side 1 af 16

3. Vandløbet Gnavs Bæk skal indenfor projektet mindst have en vandføring svarende til følgende dimensioner for et grødefrit vandløb (projektstationering):

Station [m]	Længde [m]	Bundkote [m DVR90]	Fald [‰]	Bundbredde [cm]	Anlæg [-]	Bemærkning
0	*	Eksisterende	*	Eksisterende	Eksisterende	Udløb Boruphedevej
*	10	*	Eksisterende	*	*	
10	*	1,70	*	100	1:2	Start forlægning
*	47	*	1,49			
57	*	1,63	*			Start stryg
*	20	*	11,50			
77	*	1,40	*			Slut stryg
*	304	*	0,82			
381	*	1,15	*			Udløb Simested Å station 28.252 m

4. Vandløbet Borupgrøften skal inden for projektgrænsen mindst have en vandføring svarende til følgende dimensioner for et grødefrit vandløb (Projektstationering):

Station [m]	Længde [m]	Bundkote [m DVR90]	Fald [‰]	Bundbredde [cm]	Anlæg [-]	Bemærkning
0	*	Eksisterende	*	Eksisterende	Eksisterende	sydøstlige hjørne af matrikel 1a
*	17	*	Eksisterende	*	*	
17	*	1,10	*	50	1:2	Start forlægning
*	145	*	1,03			
162	*	0,95	*			Tilløb afvæргеgrøft
*	9	*	1,11			
171	*	0,94	*			Udløb Simested Å station 27.930 m

5. Afvæргеgrøften langs Boruphedevej skal have en vandføring svarende til følgende dimensioner for et grødefrit vandløb:

Station [m]	Længde [m]	Bundkote [m DVR90]	Fald [‰]	Bundbredde [cm]	Anlæg [-]	Bemærkning
0	*	1,02	*	50	1:2	
*	68	*	1,03			
68	*	0,95	*			Udløb Borupgrøften

6. Nederste 130 m af Gnavs Bæk (der efter omlægning ikke længere er en del af vandløbet), omklassificeres til privat vandløb. Eksisterende regulativmæssige dimensioner for et grødefrit vandløb videreføres:

Station (m)	Længde (m)	Bundkote (m DVR90)	Fald (‰)	Bundbredde (cm)	Anlæg	Bemærkning
397		1,04				Start drænuvløb
			0,54	80	1:1,3	
527		0,97				Udløb Simested Å

7. Den nederste rørlagte del på 92 meter af Borupgrøften skal fjernes eller knuses, så det ikke længere er i funktion, ligesom rørlægning under Boruphedevej skal betonyldes.
8. De gamle vandløbsprofiler for Gnavs Bæk og Borupgrøften fyldes med materiale fra projektets interne jordpulje. Der må ikke tilføres jord udefra.
9. Øvrige dræn og brønde sløjfes som beskrevet i den anlægstekniske beskrivelse.
10. Vedligeholdelse af projektets anlæg, med undtagelse af Gnavs Bæk og Borupgrøften, påhviler ejeren af de konkrete matrikler hvorpå projektet laves.
11. Ansøger skal udbedre fejl og mangler såfremt projekt påvirker vandstandsforholdene udenfor projektområdet.
12. Der må ikke drænes i forbindelse med projektet.
13. Der må ikke indhentes vand i vandløbene til projektets udførelse.
14. Anlægsprojektets arbejdspladser skal lægges udenfor §3 beskyttet natur og kørsel på arealet må ikke give anledning til tilstandsændringer.
15. Projektet færdigmeldes til Natur og Vand, forsynet med en plan med placering og koter. Derefter kan vi syne arbejdet.

Tilladelsen bortfalder, hvis den ikke er udnyttet inden 3 år efter, at den er meddelt.

Det bemærkes, at Viborg Kommune, hvis vilkårene eller senere anvisninger ikke efterkommes, er berettiget til at foretage det fornødne på projektejers bekostning. Afgørelsen kan først udnyttes, når klagefristen er udløbet, og kun såfremt der ikke er indkommet klager.

Lovgrundlag

Alle former for ændring af vandløbs skikkelse, herunder vandløbets forløb, bredde, bundkote og skråningsanlæg, kræver en tilladelse efter vandløbsloven.

Tilladelsen er givet i medfør af:

1. § 17 og 21, kapitlerne 6 og 7 i Lov om vandløb (LBK nr. 1217 af 25. november 2019)
2. Kapitel 2 i Bekendtgørelse om vandløbsregulering og -restaurering m.v. (BEK nr. 834 af 27. juni 2016)
3. Naturbeskyttelseslovens § 65 stk. 3 (LBK nr. 927 af 28. juni 2024)

Projektbeskrivelse

Redegørelse om formål og begrundelse for projekt

Projektet omhandler fjernelse af dræn og grøfte samt omlægning af vandløb på de ånære arealer langs Simsted Å. Projektarealet er oplyst til at være 32,5 hektar.

Formålet er at reducere drivhusgasudledning ved at udtage kulstofrige lavbundsjordene ved at hæve vandstanden. Projektet indebærer i videst muligt omfang at etablere mere naturlig hydrologi, ved at sløjfe dræn og grøfte samt omlægge vandløb. Den naturlige hydrologi skal reducere CO₂-emissionen fra projektområdet, samt reducere udledningen af kvælstof fra oplandet.

Projektet omfatter lukning af 6 private interne grøftesystemer (12 delstrækninger) og 1 drænsystem jfr. projektkortet på bilag 3. Herudover vil de 2 offentlige vandløb Gnaves Bæk og Borupgrøften, blive delvist omlagt til nye forløb med ændrede faldforhold. Begge vandløb er omfattet af samme vandløbsregulativ fra 2001.

Opstrøms de offentlige vandløbsstrækninger af Gnaves Bæk og Borupgrøften (udenfor projektområdet) findes henholdsvis cirka 65 meter og 490 meter private grøfte.

Gnaves Bæk og Borupgrøften vil efter omlægningen forblive offentlige vandløb, hvor kommunen har ansvaret for vedligeholdelsen.

Den nederste del af Gnaves Bæk, der efter omlægningen ikke længere vil modtage vand fra den øvre del af vandløbet omklassificeres til privat vandløb med videreførelse af regulativmæssige dimensioner. Dette for at sikre afledningsevnen for drænsystemet, der leder til grøften fra drænopland udenfor projektområdet. Den eksisterende rørlagte del af Borupgrøften, der efter omlægningen ikke vil modtage vand, vil blive fjernet. Røret under Boruphedevej vil blive betonfyldt. Øvrige grøfte og dræn vil forblive private vandløb, hvor lodsejer fortsat har vedligeholdelsesforpligtigelsen.

Ansøger har oplyst, at projektet ikke vil påvirke afvandingsforholdene for ejendomme udenfor projektgrænsen. Se projekt- og afvandingskort i bilag 3.

Kommunens vurdering

Vandløbsmålsætning

Borupgrøften er ikke målsat.

Vandområdet Simsted Å med sidetilløbet "Gnavs Bæk" er målsat til god økologisk tilstand i vandområdeplanen 2021-2027. Den nuværende tilstand af vandløbet kan ses nedenfor i genbesøget til vandområdeplanen for 2021-2027. Herunder er angivet den aktuelle tilstand for vandområdet:

Simsted Å inkl. Gnavs Bæk ved Boruphedevej (vandområde o9037)

Samlet økologisk tilstand/potentiale:	Moderat økologisk tilstand
Økologisk tilstand/potentiale, planter (makrofytter):	Ukendt økologisk tilstand
Økologisk tilstand/potentiale, smådyr (bentiske invertebrater):	Høj økologisk tilstand
Økologisk tilstand eller potentiale, alger (fytobenthos):	Ukendt økologisk tilstand
Økologisk tilstand/potentiale, fisk:	Ukendt økologisk tilstand

Viborg Kommune vurderer, at projektet ikke vil medføre et fald eller vil forhindre målopfyldelse i et af de ovenstående kvalitetselementer. Projektet vurderes derimod at kunne medvirke til at sikre målopfyldelse ved at skabe variation og forbedre forholdene i Gnavs Bæk til gavn for både fisk, smådyr og makrofytter.

Afvandingsmæssige forhold og vedligehold

Ansøger har i ansøgningen redegjort for at projektet ikke påvirker vandstandsforholdene udenfor projektområdet.

Der ændres med afgørelsen ikke på ansvaret for vedligeholdelsen af Gnavs Bæk og Borupgrøften. Det er fortsat Viborg kommune der står for vedligeholdelsen af disse. Øvrige vandløb, grøfte og dræn vil være private vandløb.

Natura 2000

Ifølge habitatbekendtgørelsen (BEK nr. 2091 af 12. november 2021) skal der foretages en vurdering af om projektet i sig selv eller i forbindelse med andre planer og projekter kan påvirke et Natura 2000-område væsentligt.

Projektet er beliggende i Natura 2000 område nr. 30 bestående af habitatområde nr. 30 og af fuglebeskyttelsesområde nr. 24 (syd for Boruphedevej).

For habitatområde nr. 30: Lovns Bredning, Hjarbæk Fjord og Skals, Simsted og Nørre Ådal, Skravad Bæk er udpegningsgrundlaget bl.a. odder, bæklampret, flodlampret, grøn kølleguldsmed, damflagermus og naturtyperne vandløb med vandplanter og urtebræmmer. Se udpegningsgrundlag på bilag 4.

Borupgrøften er kortlagt med naturtyperne; vandløb med vandplanter og urtebræmme.

Arter

Der er ikke kendskab til arter på udpegningsgrundlaget indenfor projektområdet. Der er registreret blank seglmos syd for Ettrupvej/Kallestrupvej 5 km nord for. Grøn kølleguldsmed er registreret i Simsted Å. Bæklampret er ligeledes registreret i Simsted Å samt en tilstødende grøft syd for Skivevej knap 1 km opstrøms. Odder er registreret på andre strækninger af Simsted Å og forventes at fouragere ind i projektområdet.

Det vurderes at blank seglmos ikke påvirkes, idet projektet ikke medfører ændring af de hydrologiske forhold på så lang afstand.

Borupgrøften vurderes på baggrund af størrelse, fysiske forhold og vandføring ikke som egnet til gyde eller opvækstvand for flodlampret eller grøn kølleguldsmed. Reguleringen i form af omlægning af vandløbet vil forbedre de

fysiske forhold og kan være til gavn for odder og bæklampret. Herunder fordi den nederste rørlagt del af vandløbet fjernes og vandløbet bringes op i terræn.

Naturtyper

Da omlægningen ikke vil medføre at Borupgrøften bliver kortere (end det der er kortlagt) vurderes det, at der ikke vil ske reducere i arealet med de kortlagte naturtyper; vandløb med vandplanter og urtebræmme. Dette fordi det vurderes at naturtyperne indenfor et kort tidsrum vil indfinde sig igen i det nygravede forløb.

I forhold til de øvrige kortlagte habitatnaturtyper har projektet klarlagt at vandet i grøfterne er næringsrigt, og det derfor indtænkt i projektet, at sløjfning af grøfter og afgravning af balker ikke medfører afstrømning til habitatnatur. Således lukkes der ikke grøfter ved hængesækkene eller ved rigkærene nord for Boruphedevej. Ved kildevældet forlægges grøften (Borupgrøften) mod øst ud i et slynget forløb i engen. Her er det sikret, at balkerne langs grøftens vestside ikke udjævnes for at sikre, at de eksisterende forhold i kildevældet fastholdes. Udjævning af balker på grøftens østside vil ikke påvirke kildevældet, når den vestlige balke bevares.

Fuglebeskyttelsesområde F24

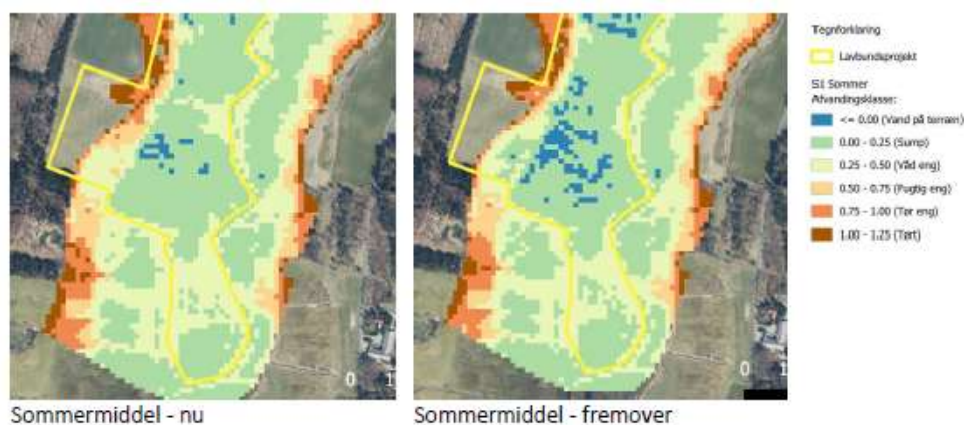
Udpegningsgrundlaget fremgår af bilag 4

Ingen af arterne på udpegningsgrundlaget for F24 er registreret indenfor projektområdet, men dele af det sydlige projektområde er udpeget som levested for plettet rørvagtel (se bilag 5). Levestedet er vurderet i moderat tilstand pga. en ringe hydrologi og dermed periodisk nemmere adgang for landlevende rovdyr som fx ræv.

Plettet rørvagtel er i Danmark rødlistet som moderat truet (EN) og yngler i Danmark i større sumpområder og ferske enge med en vanddybde på højst 30 cm. Den var tidligere langt mere almindelig end nu, men afvanding har indskrænket de mulige ynglehabitater.

I Natura 2000 plan 2022-2027 er der beskrevet en områdespecifik retningslinje om at der søges udtaget kulstofholdige lavbundsgrunde, der kan bidrage til sammenhængende arealer, øget robusthed og give mulighed for mere naturlig dynamik. Udtagningen kan ligeledes være til gavn for bl.a. sangsvane, blichøne, rørdrum, plettet rørvagtel, engsnarre og rørhøg.

Indenfor det udpegede levested vil der blive sløjfet grøfter, hvilket vil skabe mere sumpede forhold med vand på terræn på dele af det udpegede levested indenfor projektområdet. Dette vurderes at genskabe egnede ynglehabitater med mulighed for at levestedet kan forbedres til god tilstand.



Figur 1. Viser de hydrologiske forhold i dag og fremover, når projekttiltagene er gennemført. Figuren viser kun ændringer for sommermiddel, da plettet rørvagtel er beskyttet som ynglefugl og det derfor ikke er relevant at vise vintermiddel.

Sammenholdt med levestedsafgrænsningen i bilag 5, ses, at den nordlige del vil få flere områder med vand på terræn, hvilket vurderes at forbedre levestedet. Tiltagene vurderes ligeledes at forbedre området som egnet leve- og ynglested for de øvrige arter på udpegningsgrundlaget for F24. Særligt for rørdrum og rørhøg, der yngler og fouragerer i sumpede områder – gerne med rørskov – og engsnarren, der også foretrækker sumpede områder. Disse biotoper vil øges ved projekttiltagene.

Naturbeskyttelsesloven

Gnavs Bæk er beskyttet efter § 3 i Naturbeskyttelsesloven. Formålet med beskyttelsen i § 3 er at bevare naturområderne som levesteder for vilde dyr og planter. Alle former for tilstandsændringer i beskyttet natur kræver dispensation. Det er Viborg Kommunes vurdering, at det aktuelle projekt vil medvirke til at forbedre vandløbets fysiske forhold til gavn for vilde dyr og planter. Der kan derfor meddeles dispensation fra naturbeskyttelseslovens § 3 med den begrundelse, at projektet kun vil påvirke naturtilstanden i vandløbet kortvarigt, hvorefter forholdene for fisk og smådyr forbedres.

Der er kendskab til forekomst af bilag IV arter i projektområderne. Odderen findes i området og der er mulighed for at damflagermusen også anvender området. For begge arter vurderes projektet at forbedre fødemulighederne. For odder, idet etablering af gydebanker mm. forventes at tiltrække fisk og for flagermus idet nogen af de insekter, som de spiser starter deres liv i vandløbet på gydebankerne.

Samlet vurderes det, at vandløbsreguleringen med tilladelsens vilkår vil medføre en positiv påvirkning af vandmiljøet.

Okker

Området hvor gydebankerne udlægges er udpeget som lavbundsareal, desuden er området klassificeret som okkerklasse 4 (ingen risiko). Projektet indebærer ikke drænarbejder, men arbejder for lokal vandstandshævning, og der forventes derfor ikke okkerudvaskninger.

Kommuneplan

Det ansøgte projekt er omfattet af følgende retningslinjer i kommuneplanen 2017-2029 for Viborg Kommune: Naturbeskyttelsesområde og økologisk forbindelse. Naturværdierne i disse områder skal beskyttes. Beskyttelseshensynet går forud for andre interesser. Med vilkårene opstillet i denne afgørelse, sikres det, at disse værdier beskyttes.

Offentlig høring

Viborg Kommune har haft projektet i 4. ugers offentlig høring efter reglerne i bekendtgørelse om vandløbsregulering og -restaurering m.v.

Viborg Sportsfiskerforening har kommet med følgende bemærkning:

1. At der ikke i den varme årstid kommer til at være stillestående iltfattigt vand i engene. Såfremt det sker skal Viborg Kommune undgå, at det ved grødeskæring afledes for hurtigt til Simested å.
2. Gør opmærksom på, at udformningen af nye forløb af bækkene i området udføres hensigtsmæssigt. Vi har set mange eksempler på, at der er lavet "kanaler med buer på", men vil henvise til det nye forløb af Præstegårdsbækken ved Daugbjerg, som den bedste løsning, der hidtil er set i kommunen.
3. Opfordre til, at de nye vandløb laves med skarpe sving - gerne 90 gr og med et dybt hul udgravet i hjørnerne.
4. Det grus, der skal lægges ud, bør ikke lægges på "sort" engjord, men på steder, hvor der er fast bund. Nogle gange kan det være mere hensigtsmæssigt at lade den udførende end den projekterende beslutte de konkrete steder.
5. At vore spange ikke ødelægges ved anlægsarbejdet. Det er et stort arbejde at bygge spange, så tag dem venligst forsigtigt op, så skal vi nok selv lægge dem ud igen.

Kommunen har gennemgået bemærkningerne og indarbejdet dem i samarbejde med ansøger i det omfang, at det har været relevant for projektet.

I forhold til punkt 1 anlægges der ikke lavvandede søer i projektet. I forhold til punkt 2 er projektet tilpasset så vandløbene er terrænnære og det tilgængelige fald indenfor projektområdet så vidt muligt sikres ned over engene. Af samme grund har projektet i henhold til punkt 3 arbejdet begrænset med slyngninger for at sikre faldet på vandløbene. Lystfiskerspange indenfor projektområdet er denne afgørelse uvedkommende, men beror på en aftale mellem forening og lodsejer. Ansøger har fået alle bemærkninger tilsendt og er hermed gjort bekendt med ønsket.

Vurdering af Virkning på Miljø

Viborg Kommune har den 9. juni 2026 meddelt afgørelse om, at projektet ikke er VVM-pligtigt.

Kulturarv – arkæologiske fund

Der kan være væsentlige fortidsminder i det berørte område. Findes der spor af dette, skal arbejdet indstilles, og Viborg Museum (tlf.: 87 87 38 14) kontaktes med det samme.

Derfor kan du med fordel spørge hos Viborg Museum senest en uge før arbejdet starter, om man evt. vil deltage under arbejdet. På Slots- og Kulturstyrelsens hjemmeside, kan du finde mere information om museumsloven, men du er også velkommen til at henvende dig med konkrete spørgsmål direkte til Museet.

Øvrige oplysninger

I forhold til projektets øvrige tiltag blev der den 12. februar 2026 meddelt dispensation fra naturbeskyttelseslovens §3.

Offentliggørelse

Afgørelsen offentliggøres på kommunens hjemmeside [Vandløb - Viborg Kommune](#) dags dato. Der er fire ugers klagefrist på afgørelsen, jf. klagevejledningen i bilag 6.

Denne afgørelse tilsidesætter ikke eventuelle servitutter og privatretlige aftaler. Der er med denne afgørelse ikke taget stilling til anden lovgivning.

Hvis der er spørgsmål, er du velkommen til at kontakte mig på tlf. nr. 87875516 eller mail mhfla@viborg.dk.

Sådan behandler vi dine oplysninger i Teknik og Miljø

Viborg Kommune behandler dine personoplysninger i henhold til EU's generelle databeskyttelsesforordningen (GDPR). [Du kan læse orienteringen om behandling af dine personlysninger på viborg.dk](#). Har du ikke mulighed for at tilgå linket, kan du kontakte os for at få materialet tilsendt.

Med venlig hilsen

Martin Heinrich Friis Larsen
Skov- og Landskabsingeniør

Kopi til:

- Slots- og Kulturstyrelsen, post@slks.dk
- Danmarks Naturfredningsforening – lokal, dnviborg-sager@dn.dk
- Dansk Ornitologisk Forening – national, natur@dof.dk
- Dansk Ornitologisk Forening – lokal, viborg@dof.dk
- Dansk Botanisk forening Jylland, dbf.oestjylland@gmail.com
- Dansk Entomologisk Forening, entomologiskforening@gmail.com
- Dansk forening for rosport, dffr@roning.dk
- Dansk kano- og kajakforbund, miljo@kano-kajak.dk
- Danmarks Sportsfiskerforbund, post@sportsfiskerforbundet.dk
- Danmarks Sportsfiskerforbund lokal, himmerland@sportsfiskerforbundet.dk
- Danske Vandløb, dv@danskevandloeb.dk
- Friluftsrådet LimfjordSyd, Viborg@friluftsradaet.dk
- Kystdirektoratet, kdi@kyst.dk

- Viborg Museum, oldtid@viborg.dk
- Ferskvandsfiskeriforeningen, nb@ferskvandsfiskeriforeningen.dk
- Viborg Lystfiskerforening, Jørgen Buch, formand@vsf.dk
- Jørn Kristensen, jorn-k@post8.tele.dk
- Ålestrup Lystfiskerforening, Søren Glerup, formand@aalestrup-lystfisker.dk
- Simested Å lodsejerlag syd, Preben Dalsgaard, preben.dalsgaard.pedersen@gmail.com
- Simested Å lodsejerlag nord, Karsten Mikkelsen, km.kiddal2@gmail.com
- Ejere af matrikelnummer 2m, 3o og 6 Sdr, Borup By, Låstrup samt 12f Skringstrup By, Skals indenfor projektet
- Ejere af tilstødende nabomatrikler

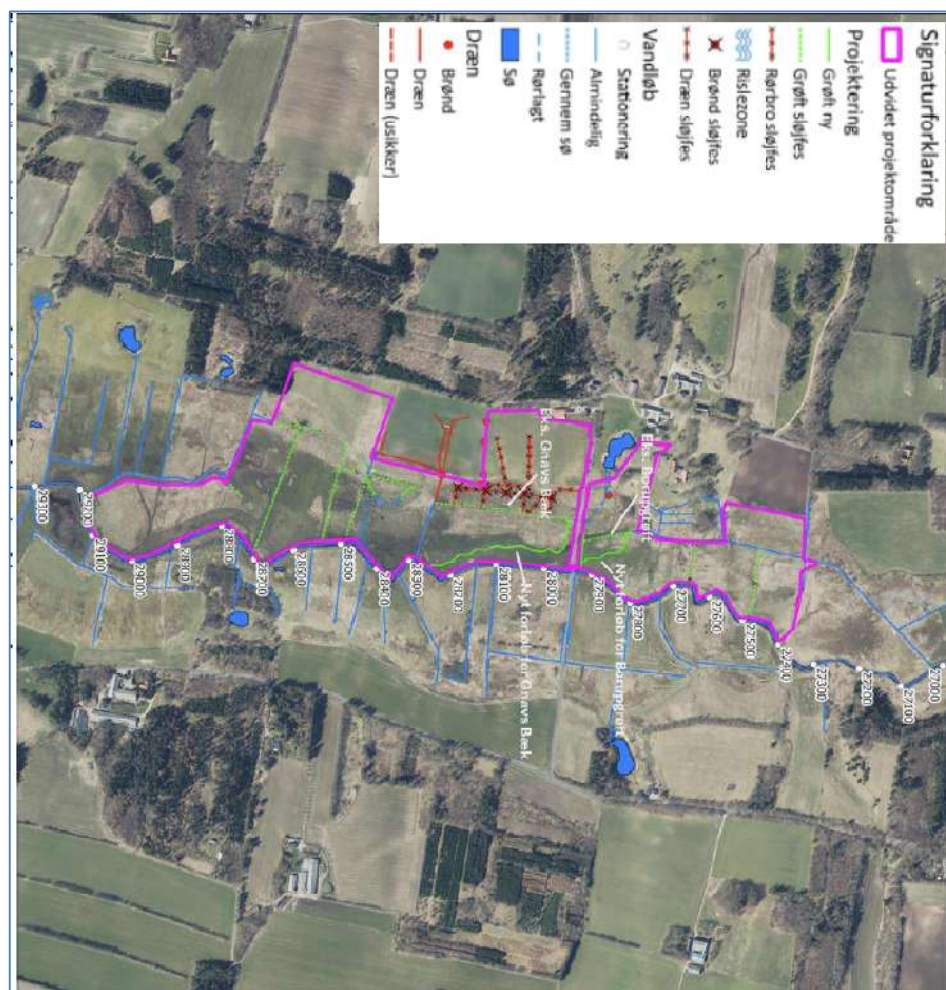
Bilag:

1. Oversigtskort og detailkort
2. Ansøgning. Særskilt vedlagt afgørelsen
3. Projektkort, afvandingskort og arbejdsbeskrivelse. Særskilt vedlagt afgørelsen
4. Natura 2000 udpegningsgrundlag
5. Udpeget levested for plettet rørvagtel
6. Klagevejledning

Bilag 1: Oversigtskort og detailkort



Figur 2. Oversigtskort for projektet ved Sønder Borup



Figur 3. Oversigt over projektområdet inkl. projekttiltag. Pink polygon angiver projektafgrænsning.

Bilag 2: Ansøgning

Særskilt vedlagt denne afgørelse

Bilag 3: Projekt – og afvandingskort

Særskilt vedlagt afgørelsen

Bilag 4: Udpegningsgrundlag for Natura 2000 område nr. 30

Udpegningsgrundlag for Habitatområde nr. 30		
Naturtyper:	Sandbanke (1110)	Vadeflade (1140)
	Lagune* (1150)	Bugt (1160)
	Rev (1170)	Strandvold med enårige planter (1210)
	Strandvold med flerårige planter (1220)	Kystklint/klippe (1230)
	Enårig strandengsvegetation (1310)	Strandeng (1330)
	Forklit (2110)	Grå/grøn klit* (2130)
	Klithede* (2140)	Søbred med småurter (3130)
	Kransnålalge-sø (3140)	Næringsrig sø (3150)
	Brunvandet sø (3160)	Vandløb (3260)
	Våd hede (4010)	Tør hede (4030)
	Enekrat (5130)	Tørt kalksandsoverdrev* (6120)
	Kalkoverdrev* (6210)	Surt overdrev* (6230)
	Tidvis våd eng (6410)	Urtebræmme (6430)
	Nedbrudt højmoser (7120)	Hængesæk (7140)
	Tørvelavning (7150)	Kildevæld* (7220)
	Rigkær (7230)	Bøg på mor (9110)
	Bøg på mor med kristorn (9120)	Bøg på muld (9130)
	Ege-blandskov (9160)	Stilkeke-krat (9190)
	Skovbevokset tørvemose* (91D0)	Elle- og askeskov* (91E0)
Arter:	Blank segimos (6216)	Gul Stenbræk (1528)
	Grøn kølleguldsmed (1037)	Stor kørguldsmed (1042)
	Kildevældsvindelsnegl (1013)	Bæklampret (1096)
	Flodlampret (1099)	Stavsild (1103)
	Stor vandsalamander (1166)	Odder (1355)
	Spættet sæl (1365)	Damflagemus (1318)

Naturtyper og arter, der udgør det gældende udpegningsgrundlag for Natura 2000-området. Tal i parentes henviser til de talkoder, som benyttes for naturtyper og arter fra habitatdirektivets bilag 1 og 2. * angiver, at der er tale om en prioriteret naturtype. Udpegningsgrundlag for habitatområder er blevet revideret som beskrevet i basisanalysen.

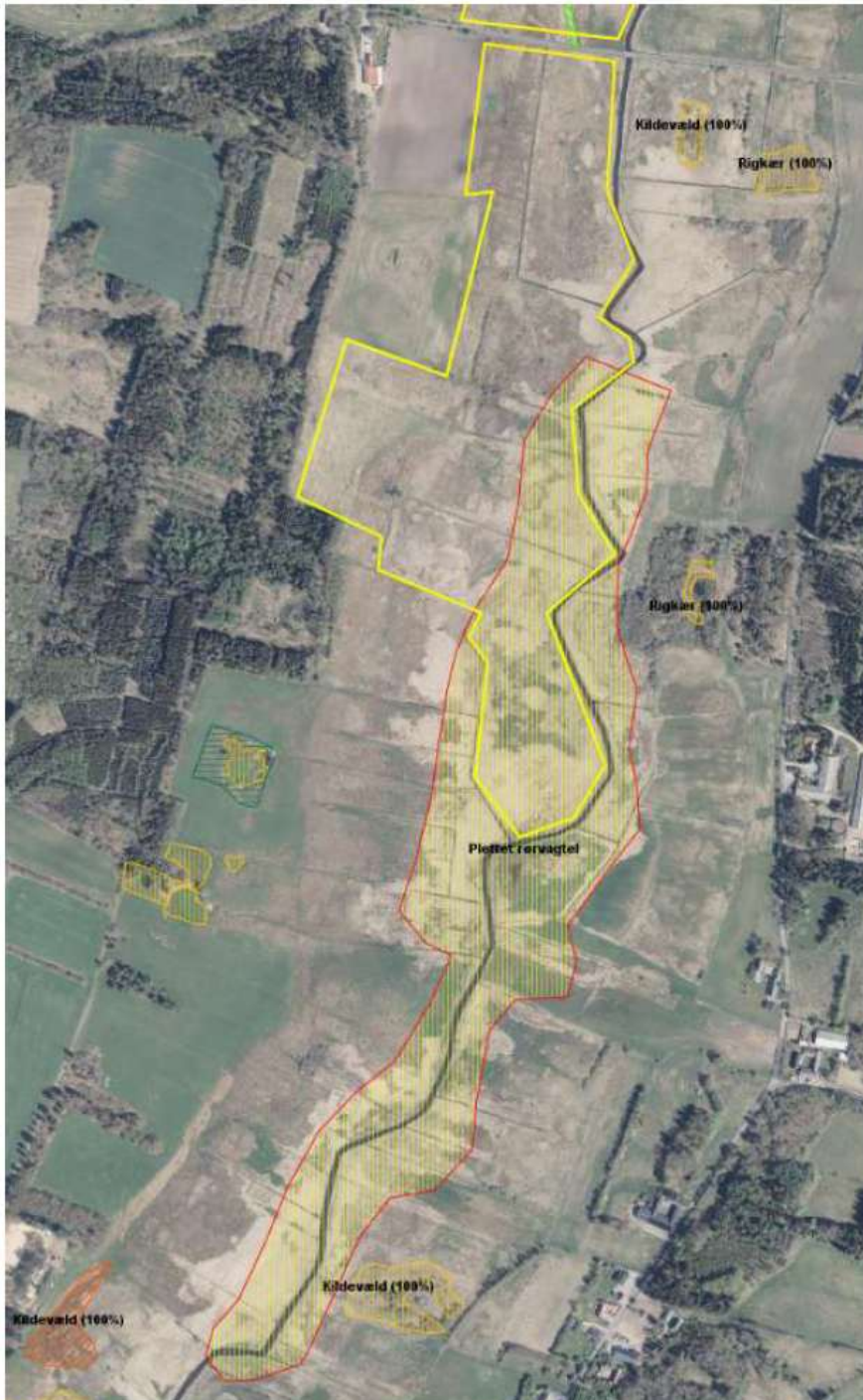
Udpegningsgrundlaget er gennemgået i 2018-22. Enårig strandengsvegetation (1310), klithede (2140), tørt kalksandsoverdrev (6120) og stor kørguldsmed er ikke kortlagt i habitatområde H30. De nævnte naturtyper og arter gennemgås derfor ikke yderligere.

Udpegningsgrundlag for Fuglebeskyttelsesområde nr. 14		
Fugle:	Sangsvane (T)	Hvinand (T)
Udpegningsgrundlag for Fuglebeskyttelsesområde nr. 24		
Fugle:	Rørdrum (Y)	Sangsvane (T)
	Taffeland (T)	Troldand (T)
	Hvinand (T)	Fiskeørn (T)
	Rørhøg (Y)	Engsnarre (Y)
	Plettet rørvagtel (Y)	Blishøne (T)

Fugle, der udgør det gældende udpegningsgrundlag for Natura 2000-området. I parenteserne står "T" for trækfugl og "Y" for ynglefugl. Udpegningsgrundlag for fuglebeskyttelsesområder er blevet revideret som beskrevet i basisanalysen.

Udpegningsgrundlaget er gennemgået i 2018-22. For trækfuglene er følgende fugle ikke til stede i national eller international væsentlig forekomst: Taffeland (T), troldand (T) og fiskeørn (T) i fuglebeskyttelsesområde F24. De nævnte fugle gennemgås derfor ikke yderligere.

Bilag 5: Udpeget levested for plettet rørvagtel



Figur 4. Dele af projektområdet er udpeget som levested for plettet rørvagtel (rød streg med gul skravering)

Bilag 6: Klagevejledning

Afgørelsen kan påklages til Miljø- og Fødevareklagenævnet og klagefristen er 4 uger fra afgørelsen er meddelt. Er afgørelsen offentligt bekendtgjort, regnes klagefristen dog altid fra bekendtgørelsesdatoen.

Afgørelsen efter vandløbsloven kan påklages af:

1. Den, afgørelsen er rettet til
2. Enhver, der må have en individuel, væsentlig interesse i afgørelsen
3. En berørt nationalparkfond oprettet efter lov om nationalparker (jf. vandløbslovens §84).

Offentlige myndigheder, Danmarks Naturfredningsforening og lokale foreninger med væsentlig interesse i afgørelsen er også klageberettigede efter naturbeskyttelsesloven.

Såfremt der bliver klaget over afgørelsen, må den ikke udnyttes medmindre Miljø- og Fødevareklagenævnet opretholder afgørelsen. Miljø- og Fødevareklagenævnet kan dog i særlige tilfælde ophæve denne opsættende virkning.

Klager kan indsendes via klageportalen: [Nævnenes Hus](#). Her kan du også læse mere om klagenævnets sagsbehandling. Klageportalen kan også findes på [borger.dk](#) og [virk.dk](#), hvor du kan logge på med MitID.

Klagen sendes via klageportalen til Viborg Kommune. En klage er indgivet, når den er tilgængelig for kommunen i klageportalen.

Klagenævnet skal som udgangspunkt afvise en klage, der kommer uden om klageportalen. Hvis du på grund af særlige forhold ønsker at blive fritaget for at bruge klageportalen, skal du sende en begrundet anmodning til kommunen, som har truffet afgørelse i sagen. Kommunen videresender herefter anmodningen til klagenævnet, som afgør, om anmodningen kan imødekommes.

Gebyr

Det koster et gebyr at klage over afgørelsen. Gebyrets størrelse er pr. 1. februar 2017 900 kr. for privatpersoner og 1.800 kr. for virksomheder og organisationer.

Klagegebyret opkræves af Nævnenes Hus. Betaling af klagegebyr sker ved elektronisk overførsel eller ved giroindbetaling. Gebyr skal indbetales inden for en fastsat frist. Hvis gebyret ikke indbetales inden udløbet af fristen, afvises klagen.

Gebyret tilbagebetales, hvis:

1. klagesagen fører til, at den påklagede afgørelse ændres eller ophæves,
2. klageren får helt eller delvis medhold i klagen, eller
3. klagen afvises som følge af overskredet klagefrist, manglende klageberettigelse eller fordi klagen ikke er omfattet af Miljø- og Fødevareklagenævnets kompetence.

Det bemærkes, at hvis den eneste ændring af den påklagede afgørelse er forlængelse af frist for at efterkomme afgørelsen som følge af den tid, der er medgået til at behandle sagen i klagenævnet, tilbagebetales gebyret dog ikke.

Miljø- og Fødevareklagenævnet kan også beslutte at tilbagebetale klagegebyret, hvis:

- der er indledt forhandlinger med afgørelsens adressat og/eller førstestansen om projektilpasninger, og disse forhandlinger fører til, at klager trækker sin klage tilbage, eller
- klager trækker sin klage tilbage, før Miljø- og Fødevareklagenævnet har truffet afgørelse i sagen.

Gebyret tilbagebetales dog ikke, hvis nævnet vurderer, at der er forhold, der taler imod at tilbagebetale gebyret, f.eks. hvis klagen trækkes tilbage meget sent, herunder efter at klager har haft et afgørelsesudkast i partshøring.

Spørgsmål om betaling og tilbagebetaling af gebyr afgøres af Miljø- og Fødevareklagenævnet.

Nævnets afgørelser kan ikke indbringes for anden administrativ myndighed.

Hvis du vil indbringe afgørelsen efter naturbeskyttelsesloven for domstolene, skal det ske inden 6 måneder, fra du har modtaget dette brev.