



Vejdirektoratet
Thomas Helsted Vej 11
8660 Skanderborg
Sendt til: pbth@vd.dk

Tilladelse efter vandløbsloven til udskiftning af rørbro i Nørremølle Å

Viborg Kommune meddeler hermed tilladelse efter vandløbsloven til udskiftning af eksisterende rørbro med en ny rørbro i Nordre Ringvej over Nørremølle Å. Broen er placeret i vejmatrিকlerne 7000a Nørgård Viborg og 7000gb Viborg Markjorde der ejes af Vejdirektoratet. Se nedenstående kortudklip, samt bilag 1.

Nørremølle Å er beskyttet efter naturbeskyttelseslovens § 3 og de vandløbsnære arealer er også beskyttede. Da projektet omhandler udskiftning af bygværket 1:1 hvad angår anlæggets omfang og med de givne vilkår er det Viborg Kommunes vurdering, at krydsningen ikke kræver en dispensation fra naturbeskyttelsesloven.

Vandløbsmyndigheden meddeler samtidig tilladelse efter § 30 i reguleringsbekendtgørelsen til at påbegynde arbejdet omgående. Påbegyndelsen af arbejdet indebærer ingen begrænsning i Miljø- og Fødevarerklagenævnets adgang til at ændre eller ophæve en påklaget tilladelse.

Dato: 07-07-2026

Sagsnr.: 24/10849
Sagsbehandler: vpmhfla

Direkte tlf.: 87 87 55 16
Direkte e-mail: mhfla@viborg.dk

Side 1 af 11



Placering af projektet. Matrikelgrænser er angivet med sorte streger.

Vilkår

1. Broen skal dimensioneres og anlægges som beskrevet i ansøgning med tilhørende VVM-afgørelse fremsendt 22. april 2026.
2. Projektet må ikke give anledning til forringet afvandingsevne for arealer opstrøms projektet.
3. At der etableres en funktionel faunapassage, som kan anvendes af eksempelvis odder.
4. At projektet ikke tilfører materiale såsom ler, silt og sand til strækning til vandløbsstrækning nedstrøms projektet.
5. Overpumpning skal ske ved brug af 4 mm sugekurv
6. At afspærring af vandløbet samt overpumpning ikke giver anledning til oversvømmelse opstrøms projektet.
7. Afspærring af vandløbet i forbindelse med overpumpning udføres med faste plader - Eksempelvis køreplader eller lignende.
8. Der må ikke etableres permanente dræn i forbindelse med projektet.
9. Etablering og den fremtidige vedligeholdelse af bro, samt faunapassage påhviler ejer af bygværket.
10. Ejer af bygværket har forpligtigelse til at vedligeholde bygværket inkl. faunapassage så det ikke påvirker vandløbets afvandingsevne.
11. Såfremt bygværket ikke vedligeholdes eller opgives, skal de uden unødigt ophold fjernes fuldstændigt af ejer.
12. Vejafvanding i anlægsfasen skal ledes igennem iltnings- og sedimentationsbassiner inde udledning til eksisterende udledningspunkt.
13. Anlægsarbejdet skal sikre at målestation nedstrøms broen ikke beskadiges.
14. Det påhviler ansøger selv at træffe de fornødne aftaler med alle, som berøres af projektet.
15. Anlægget skal færdigmeldes til Viborg Kommune, Natur og Vand, som herefter kan syne arbejdet.

Afgørelsen bortfalder, hvis den ikke er udnyttet inden 3 år efter, at den er meddelt.

Afgørelsen kan først udnyttes, når klagefristen på 4 uger er udløbet, og kun såfremt der ikke er indkommet klager.

Det bemærkes, at Viborg Kommune, hvis vilkårene eller senere anvisninger ikke efterkommes, er berettiget til at foretage det fornødne arbejde på bredejers bekostning.

Lovgrundlag

Etablering eller ændring af alle former for broer, overkørsler eller lignende kræver en tilladelse efter vandløbsloven.

Afgørelsen er truffet i medfør af:

1. § 47 i lov om vandløb (LBK nr. 1217 af 25. november 2019) samt kapitlerne 15 og 16 i Lov om vandløb.
2. §§ 9, 17 og 30 i Bekendtgørelse om vandløbsregulering og – restaurering m.v. (BKG nr. 834 27. juni 2016)

Eksisterende forhold og projektbeskrivelse (fra ansøgning)

Vejdirektoratet har ved generaleftersyn af den eksisterende bro konstateret, at stålørstunnel er i en tilstand som kræver en udskiftning af hele bygværket for at sikre trafikikkerheden på Nordre Ringvej. Stålørstunnelen udskiftes med et plastrør. Plastrøret får en større dimension således at der er plads til odderpassage, der indrettes som tør banket i den ene side. Se endvidere detailtegninger på bilag 2.

Bunden i røret vil blive placeret i samme niveau som eksisterende rør, således at bundforholdene ikke ændres. Den indre diameter på røret øges fra 2,55m til 3,00 m for at sikre, at der kan etableres faunapassage i form af tør banket.

Anlægsarbejdet udføres ved at der fingraves ned til ledninger og kabler beliggende i projektområdet. Hertil etableres der midlertidige konstruktioner til ophængning af ledninger, som ikke kan afbrydes i projektperioden. Disse ophænges under hele projektperioden. For de ledninger, som er beliggende i rabatten, forventes det, at kunne frigrave disse imens der stadig føres trafik på vejen. Herefter afspærres vejen og vandløbet opdæmmes og overpumpning igangsættes, hvorefter udgravningen kan påbegyndes. I forbindelse med udgravningen etableres en grundvandssænkning. Herefter graves der ned til det eksisterende stålør. Udgravet materiale bortskaffes til godkendt modtagerplads. Eksisterende stålør nedbrydes og bortskaffes. Udgravningen klargøres til det nye bygværk som funderes på en komprimeret gruspude. Tilløbende overfladevand i udgravninger udledes direkte til vandløbet. Når det nye rørprofil er monteret, bliver den omkringfyldt med friktionsfyld som komprimeres. Bygherre har hertil oplyst, at udskiftningen anses som en 1:1 udskiftning.

Der etableres ny vandløbsbund igennem hele røret. Vandløbsbunden udføres med gydegrus i en blanding af nøddesten og singels. Ved ind- og udløb sikres skrån timer med marksten.

Det er endvidere oplyst, at projektet er en 1:1 udskiftning af bygværket, der ikke vil resultere i permanente ændringer i terrænet.

Den samlede projektperiode forventes at være 3-4 uger. Projektet ønskes udført uden for fyringssæson (november-marts) efter ønske fra berørte ledningsejere. Projektet er beliggende i vejmatriklen. Vejmatriklen benyttes som anstillingsplads og arbejdsområde.

Kommunens vurdering og begrundelse for afgørelsen

Vandløbsmålsætning

Nørremølle Å er målsat til god økologisk tilstand i vandområdeplanerne 2021-2027. Den nuværende tilstand i vandløbet kan ses i nedenstående tabel.

Idet der er stillet en række vilkår der skal sikre at vandløbet ikke påvirkes med aflejringer af materiale fra projektet, vilkår om brug af sugekurv med 5mm afgitring samt projektets projektering hvor vandløbsbunden udskiftes med fast substrat, er det vandløbsmyndighedens vurdering, at krydsningen ikke vil påvirke miljøtilstanden i vandløbet.

Nørremølle Å ved Nordre Ringvej (Vandområde o8812)

Samlet økologisk tilstand/potentiale:	Dårlig økologisk tilstand
Økologisk tilstand/potentiale, planter (makrofytter):	Ukendt økologisk tilstand
Økologisk tilstand/potentiale, smådyr (bentiske invertebrater):	Moderat økologisk tilstand
Økologisk tilstand eller potentiale, alger (fytobenthos):	Ukendt økologisk tilstand
Økologisk tilstand/potentiale, fisk:	Dårlig økologisk tilstand

Tabel 1. Tilstandsvurdering fra vandområdeplan 2021-27

Afvandingsmæssige forhold og vedligehold

Det er vandløbsmyndighedens vurdering, at krydsningen ikke vil påvirke afvandingen i området væsentligt, da der ikke ændres på vandslug eller faldforhold igennem den nye rørbro, ligesom der er stillet vilkår til afvandingsforhold i forbindelse med anlægsprojektet.

Der ændres med afgørelsen ikke på ansvaret for vedligeholdelsen af åen. Det er fortsat Viborg kommune der står for vedligeholdelsen af Nørremølle Å.

Natura 2000

Ifølge habitatbekendtgørelsen (BEK nr. 1098 af 21. august 2023) skal der foretages en vurdering af om projektet i sig selv eller i forbindelse med andre planer og projekter kan påvirke et Natura 2000-område væsentligt.

Projektet afvander via Nørremølle Å, Viborgsøerne og Søndermølle Å til habitatområde 30: Lovns Bredning, Hjarbæk Fjord og Skals, Simested og Nørre Ådale samt Skravad Bæk.

Udpegningsgrundlaget er bl.a. odder, bæklampret, flodlampret og grøn kølleguldsmed. Afstanden via vandvejen er cirka 7,4 km.

Da projektet har relativ stor afstand til Natura 2000 og med de givne vilkår har en begrænset påvirkning i tid og rum vurderes det, at projektet ikke vil forhindre gunstig bevaringsstatus for arter og naturtyper på udpegningsgrundlaget. Dertil er der stillet særskilt vilkår om faunapassage for odder.

Det kommunens samlede vurdering, at projektet ikke i sig selv eller i forbindelse med andre planer og projekter vil påvirke hverken et Natura 2000-område eller bilag IV-arter i området væsentligt.

Okker

Området hvor krydsningen foretages er kategoriseret som okkerklasse 2, hvilket betyder at der er stor risiko for udledning af okker i området. Med vilkår om at der ikke må etableres permanente dræn i forbindelse med projektet er det vandløbsmyndighedens vurdering, at krydsningen ikke medfører en øget risiko for udledning af okker til vandløbet.

Kommuneplan

Det ansøgte projekt er ikke omfattet af retningslinjer i kommuneplanen 2017-2029 for Viborg Kommune.

Vurdering af Virkning på Miljø

Trafikstyrelsen har d. 28. november 2025 truffet afgørelse efter miljøvurderingsloven om at projektet ikke er omfattet af VVM-pligt. Afgørelsen er særskilt vedlagt som bilag 3.

Høring og forenklet procedure

Projektet har d. 6. maj 2026 været i 4 ugers offentlig høring. Der er ikke indkommet høringssvar.

Det er Viborg Kommune vurdering, at projektet ikke har væsentlig indflydelse på vandløbets afstrømnings- eller miljømæssige forhold. Ligeledes vurderes det, at projektet ikke medføre forringelser af områdets naturtyper eller levesteder eller for eventuelle udpegede arter fra EF-habitatdirektivets bilag IV. På baggrund af dette, har Viborg Kommune besluttet at anvende forenklet procedure, jf. § 17 i bekendtgørelse nr. 834 af 27. juni 2016 om vandløbsregulering og – restaurering m.v.

Yderligere oplysninger

Trafikstyrelsen har d. 28. november 2025 truffet afgørelse efter miljøvurderingsloven om at projektet ikke er omfattet af VVM-pligt jævnfør bilag 3.

Der er 18. juni 2026 meddelt dispensation fra naturbeskyttelsesloven til midlertidig grundvandssænkning og reinfiltration på arealer omfattet af naturbeskyttelseslovens §3.

Vejafvandingsforholdene er endnu uafklarede og kræver særskilt sagsbehandling efter miljøbeskyttelsesloven.

Kulturarv – arkæologiske fund

Der kan være væsentlige fortidsminder i det berørte område. Findes der spor af dette, skal arbejdet indstilles, og Viborg Museum (tlf.: 87 87 38 14) kontaktes med det samme.

Derfor kan du med fordel spørge hos Viborg Museum senest en uge før arbejdet starter, om man evt. vil deltage under arbejdet. På Slots- og Kulturstyrelsens hjemmeside, kan du finde mere information om museumsloven, men du er også velkommen til at henvende dig med konkrete spørgsmål direkte til Museet.

Offentliggørelse

Afgørelsen offentliggøres d.d. på Viborg Kommunes hjemmeside under [Høringer og afgørelser - Viborg Kommune](#). Der er 4 ugers klagefrist på afgørelsen, jf. klagevejledningen i bilag.

Denne afgørelse tilsidesætter ikke eventuelle servitutter eller privatretlige aftaler. Der er med denne afgørelse ikke taget stilling til anden lovgivning.

Hvis der er spørgsmål, er du velkommen til at kontakte mig på tlf.: 87875516 eller mail mhfla@viborg.dk.

Sådan behandler vi dine oplysninger i Teknik og Miljø

Viborg Kommune behandler dine personoplysninger i henhold til EU's generelle databeskyttelsesforordningen (GDPR). [Du kan læse orienteringen om behandling af dine personlysninger på viborg.dk](#). Har du ikke mulighed for at tilgå linket, kan du kontakte os for at få materialet tilsendt.

Med venlig hilsen

Martin Heinrich Friis Larsen
Skov- og Landskabsingeniør

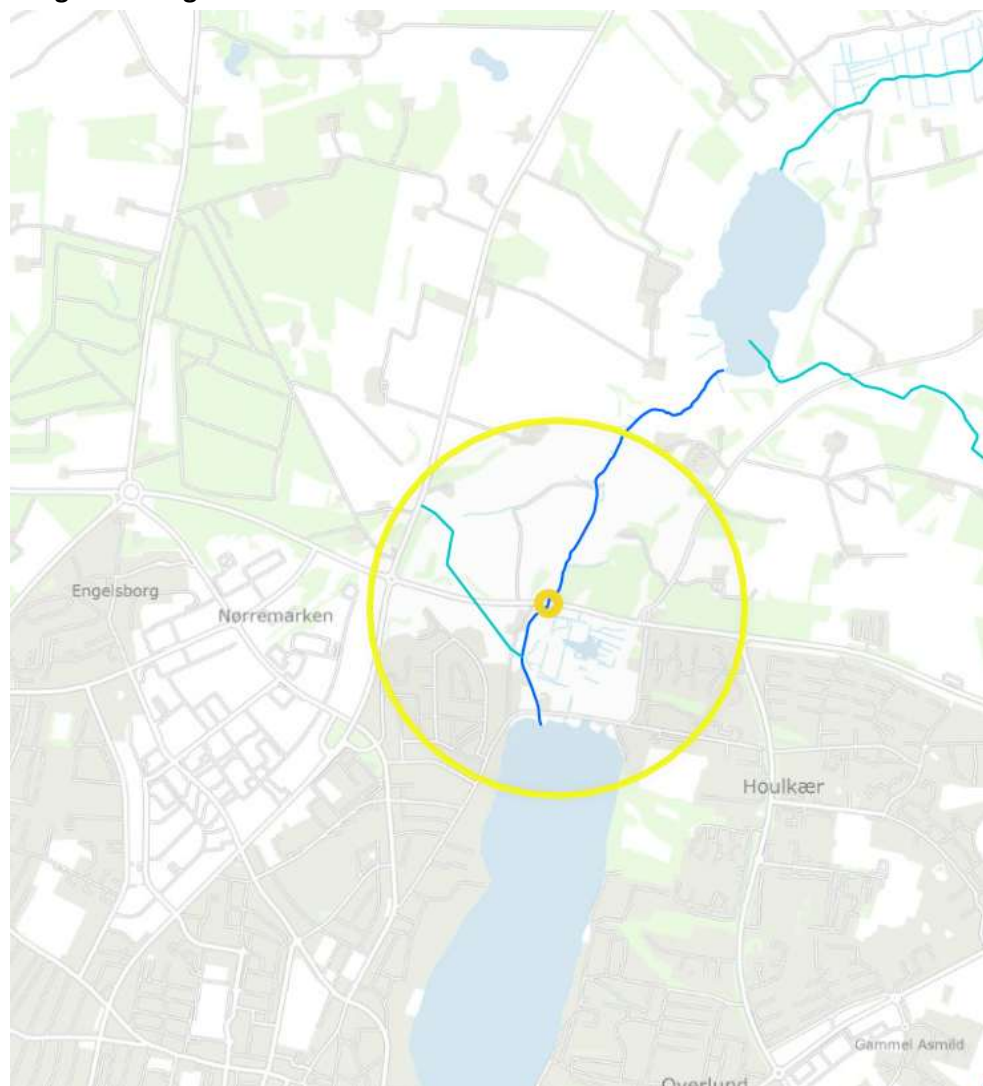
Kopi til:

- Slots- og Kulturstyrelsen, post@slks.dk
- Danmarks Naturfredningsforening – lokal, dnviborg-sager@dn.dk
- Dansk Ornitologisk Forening – national, natur@dof.dk
- Dansk Ornitologisk Forening – lokal, viborg@dof.dk
- Dansk Botanisk forening Jylland, dbf.oestjylland@gmail.com
- Dansk Entomologisk Forening, entomologiskforening@gmail.com
- Dansk forening for rosport, dffr@roning.dk
- Dansk kano- og kajakforbund, miljo@kano-kajak.dk
- Danmarks Sportsfiskerforbund, post@sportsfiskerforbundet.dk
- Danmarks Sportsfiskerforbund lokal, himmerland@sportsfiskerforbundet.dk
- Friluftsrådet LimfjordSyd, Viborg@friluftsradaet.dk
- Viborg Museum, oldtid@viborg.dk
- Ferskvandsfiskeriforeningen, nb@ferskvandsfiskeriforeningen.dk
- Viborg Sportsfiskerforening, Jørgen Buch, formand@vsf.dk
- Jørn Kristensen, jorn-k@post8.tele.dk

Bilag

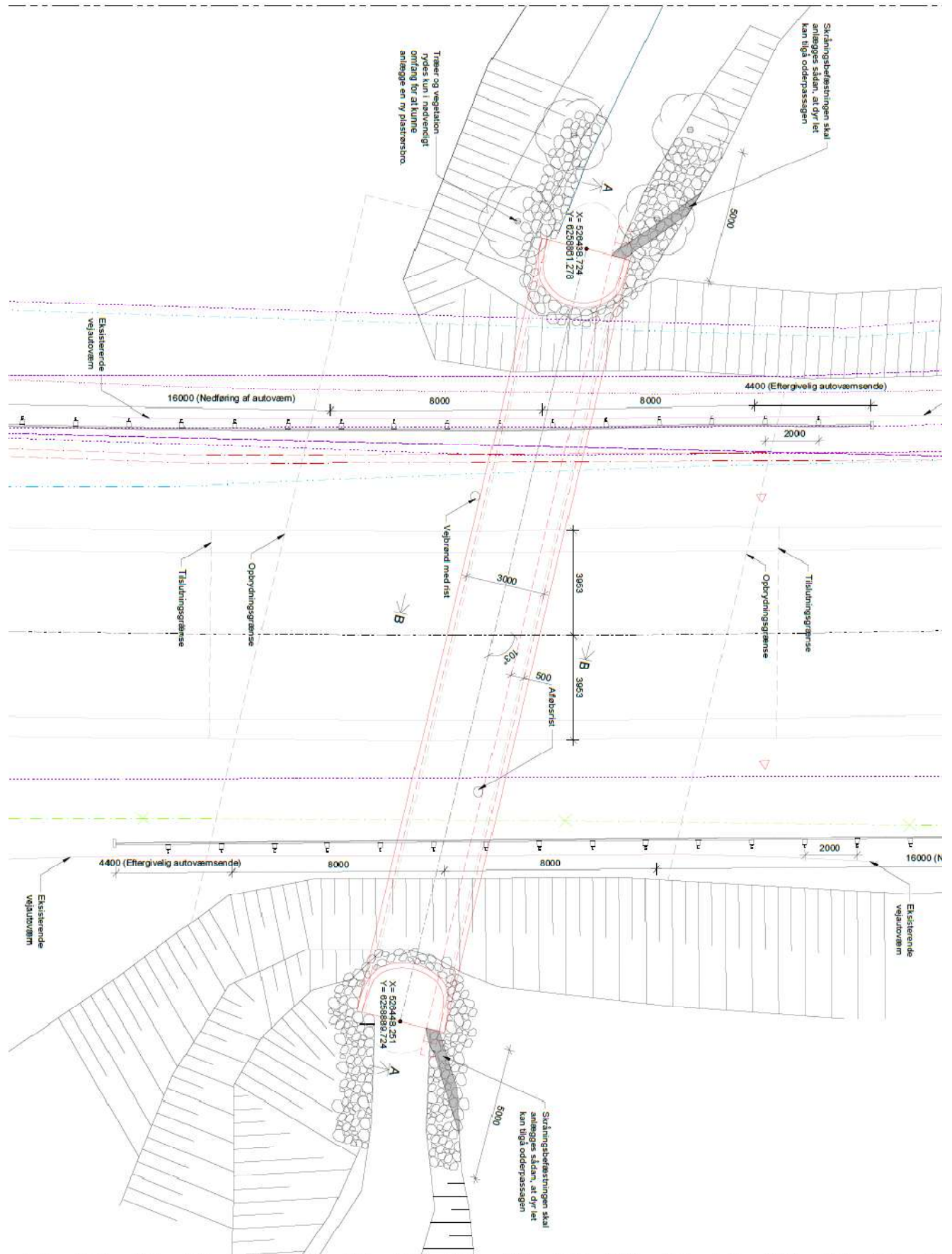
1. Oversigtskort
2. Detailtegninger
3. Trafikstyrelsens VVM-afgørelse
4. Klagevejledning

Bilag 1: Oversigtskort



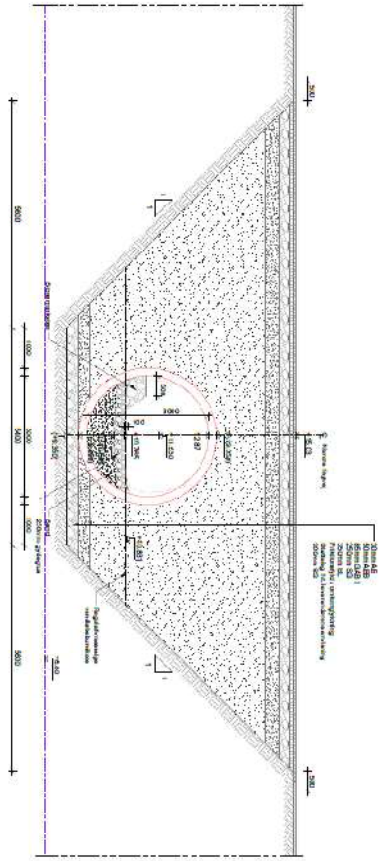
Figur 1. Gul prik markerer projektet placering hvor Nordre Ringvej går over Nørremølle Å

Bilag 2: Detailtegninger

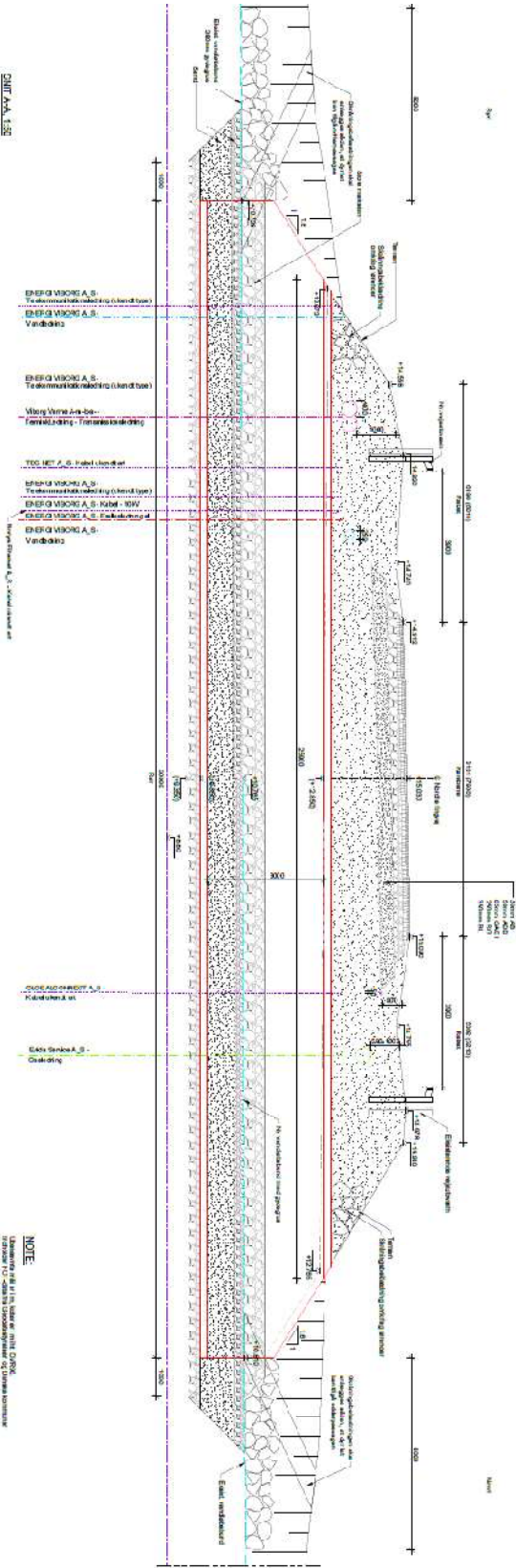


Figur 2

SMR B-B 1:50



SMR A-A 1:50



NOTE
 1. Material and workmanship shall conform to the latest specifications of the Department of Public Works and Highways (DPWH) and the Bureau of Fire Engineering (BFE).
 2. The contractor shall be responsible for the procurement of materials and labor.
 3. The contractor shall be responsible for the construction and maintenance of the road.

- 100mm concrete
- 150mm concrete
- 200mm concrete
- 250mm concrete
- 300mm concrete
- 350mm concrete
- 400mm concrete
- 450mm concrete
- 500mm concrete
- 550mm concrete
- 600mm concrete
- 650mm concrete
- 700mm concrete
- 750mm concrete
- 800mm concrete
- 850mm concrete
- 900mm concrete
- 950mm concrete
- 1000mm concrete
- 1050mm concrete
- 1100mm concrete
- 1150mm concrete
- 1200mm concrete
- 1250mm concrete
- 1300mm concrete
- 1350mm concrete
- 1400mm concrete
- 1450mm concrete
- 1500mm concrete
- 1550mm concrete
- 1600mm concrete
- 1650mm concrete
- 1700mm concrete
- 1750mm concrete
- 1800mm concrete
- 1850mm concrete
- 1900mm concrete
- 1950mm concrete
- 2000mm concrete

RANIFRS-VIRORIG

AV-2024-4-PETH UDBUD AE VEDUGEHJUD 2024

Eggenh 20041-0200A73

U/F-R-VIRORIG ZU/NORRISSE A, Reg Nr.4910

U/F

ANSC

MINDAELADNRG 70-107-0

Figur 3

Bilag 4: Klagevejledning

Afgørelsen kan påklages til Miljø- og Fødevareklagenævnet og klagefristen er 4 uger fra afgørelsen er meddelt. Er afgørelsen offentligt bekendtgjort, regnes klagefristen dog altid fra bekendtgørelsesdatoen.

Afgørelsen efter vandløbsloven kan påklages af:

1. Den, afgørelsen er rettet til
2. Enhver, der må have en individuel, væsentlig interesse i afgørelsen
3. En berørt nationalparkfond oprettet efter lov om nationalparker (jf. vandløbslovens §84).

Såfremt der bliver klaget over afgørelsen, må den ikke udnyttes medmindre Miljø- og Fødevareklagenævnet opretholder afgørelsen. Miljø- og Fødevareklagenævnet kan dog i særlige tilfælde ophæve denne opsættende virkning.

Klager kan indsendes via klageportalen: [Nævnenes Hus](#). Her kan du også læse mere om klagenævnets sagsbehandling. Klageportalen kan også findes på [borger.dk](#) og [virk.dk](#), hvor du kan logge på med MitID.

Klagen sendes via klageportalen til Viborg Kommune. En klage er indgivet, når den er tilgængelig for kommunen i klageportalen.

Klagenævnet skal som udgangspunkt afvise en klage, der kommer uden om klageportalen. Hvis du på grund af særlige forhold ønsker at blive fritaget for at bruge klageportalen, skal du sende en begrundet anmodning til kommunen, som har truffet afgørelse i sagen. Kommunen videresender herefter anmodningen til klagenævnet, som afgør, om anmodningen kan imødekommes.

Gebyr

Det koster et gebyr at klage over afgørelsen. Gebyrets størrelse er pr. 1. februar 2017 900 kr. for privatpersoner og 1.800 kr. for virksomheder og organisationer.

Klagegebyret opkræves af Nævnenes Hus. Betaling af klagegebyr sker ved elektronisk overførsel eller ved giroindbetaling. Gebyr skal indbetales inden for en fastsat frist. Hvis gebyret ikke indbetales inden udløbet af fristen, afvises klagen.

Gebyret tilbagebetales, hvis:

1. klagesagen fører til, at den påklagede afgørelse ændres eller ophæves,
2. klageren får helt eller delvis medhold i klagen, eller
3. klagen afvises som følge af overskredet klagefrist, manglende klageberettigelse eller fordi klagen ikke er omfattet af Miljø- og Fødevareklagenævnets kompetence.

Det bemærkes, at hvis den eneste ændring af den påklagede afgørelse er forlængelse af frist for at efterkomme afgørelsen som følge af den tid, der er medgået til at behandle sagen i klagenævnet, tilbagebetales gebyret dog ikke.

Miljø- og Fødevareklagenævnet kan også beslutte at tilbagebetale klagegebyret, hvis:

- der er indledt forhandlinger med afgørelsens adressat og/eller førstestansen om projektilpasninger, og disse forhandlinger fører til, at klager trækker sin klage tilbage, eller
- klager trækker sin klage tilbage, før Miljø- og Fødevareklagenævnet har truffet afgørelse i sagen.

Gebyret tilbagebetales dog ikke, hvis nævnet vurderer, at der er forhold, der taler imod at tilbagebetale gebyret, f.eks. hvis klagen trækkes tilbage meget sent, herunder efter at klager har haft et afgørelsesudkast i partshøring.

Spørgsmål om betaling og tilbagebetaling af gebyr afgøres af Miljø- og Fødevareklagenævnet.

Nævnets afgørelser kan ikke indbringes for anden administrativ myndighed.