

The background image shows a park scene. In the foreground, a family of four (a woman holding a baby, a man, and a child) is gathered around a small fountain. A white bench is positioned behind the fountain. In the background, there is a large church with two prominent spires and a red-tiled house to the left. The sky is blue with some clouds.

Viborg i udvikling

Status på byens udvikling

Britta B. Pørksen
Chef for Plan og Byggeri, Viborg Kommune

Midtbymødet d. 23. maj 2024

Strategisk Udviklingsplan for Viborg Midtby

- Indsats i Planstrategi 2040 (2023)
- Afløser Viborg Midtbyplan fra 2009

Større projekter gennemført siden 2009

- Ny gågadebelægning og gågadering
- Nytorv – fra parkering til byliv – tilgængelighed til Viborgs Kulturarv
- Nyt liv i de tidligere rådhusbygninger
- Fornyelse af centrale P-anlæg
- Udvikling af Domkirke kvarteret
- Nyt Viborg Museum
- Udvikling af kaserneområdet som ramme om sport, kongres og event, herunder hotel og nyt Paletten
- Udvikling og realisering af Baneby, herunder Hærvejsbro, GAME og Banevej



Strategisk Udviklingsplan for Viborg Midtby

THE BIG WHY?

HANDEL
KLIMA & BÆREDYGTIGHED
TRANSFORMATION
MENNESKER - FÆLLESSKAB
UDFOLDE POTENTIALER



FORTID



NUTID



FREMTID

Tage ved lære af fortiden

Være relevant for samtiden

Være (omstillings)parat til fremtiden

Strategisk Udviklingsplan for Viborg Midtby

Overordnet formål:

- At skabe **øget engagement og fællesskabsfølelse** omkring Viborg midtby gennem inddragelse af borgere, interessenter og erhvervsliv
- At **styrke detailhandlen** i Viborg gennem øget samarbejde og endnu bedre og bæredygtige byrum – at udvikle **midtbyen som en destination**
- At skabe rammer for endnu mere **byliv og aktivitet**, herunder skal midtbyen både være attraktiv at bo i for børnefamilier og et attraktivt mødested for studerende
- At **understøtte bosætning og turisme** i hele kommunen gennem udvikling af en fælles destination med udgangspunkt i styrkepositioner som Domkirke kvarteret, Hærvejen og Unesco Creative City, herunder styrke både **kulturarven og det skæve og kreative**.



Midtbyorganisering – følgegrupper



Viborg Midtbyråd

Fokus: Erhvervsinteresser / indsigt i de erhvervmæssige vilkår for udviklingen

Består af

- Formand for Teknisk Udvalg
- Formand for Kulturudvalget
- Ejendomsjere/-mæglere/rådgiver (6)
- Midtbyens butik- og erhvervsliv (4)
- Midtbyens kulturliv (2)
- Repræsentanter for forvaltningen

**Viborg Midtbymøde den
23. maj 2024**

**Viborg Midtbyråd er etableret
og har haft første møde
d. 17. maj 2024**



Viborg Midtbypanel

Fokus: 'Hverdagseksperter' / indsigt i de mange brugergrupperes behov

Sammensættes af beboere og brugere af midtbyen med henblik på at opnå bred repræsentation (alder, køn, bopæl, livsfase, uddannelse/erhverv, interesser)

**Viborg Midtbypanel er
under etablering:**

VIL DU VÆRE MED?

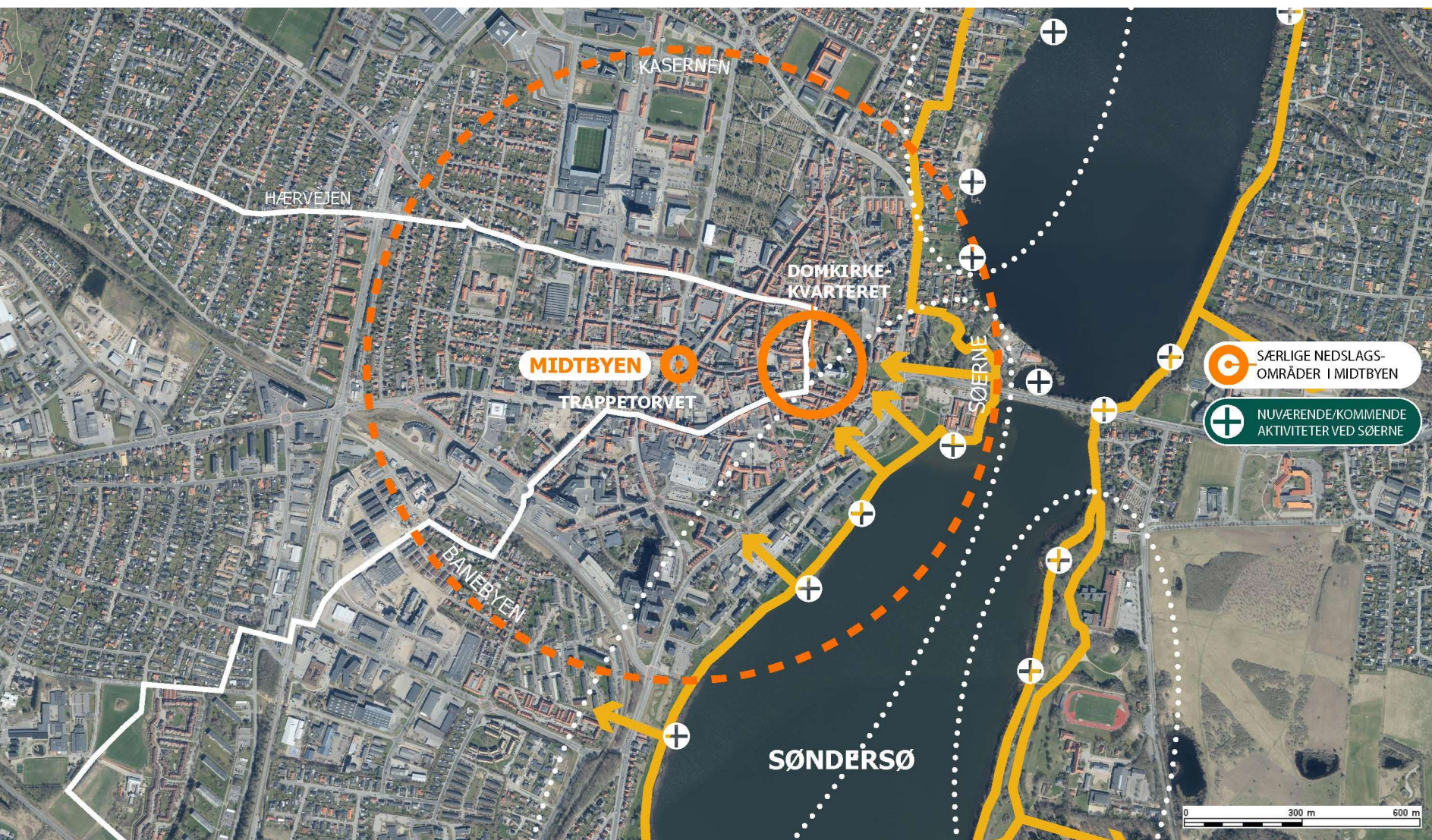
Strategisk Udviklingsplan for Viborg Midtby



Strategisk og fysisk plan med fokus på bl.a.

- Hele den store midtby ud til bl.a. Kaserneområdet og Banebyen og ned til søerne. Afgrænsning følger af input!
- Udvikle områder og byrum med særlig betydning, bl.a. Domkirke kvarteret, Hjultorvet, Trappetorvet og Kaserneområdet.
- Styrke de trafikale og rekreative forbindelser i midtbyen og til omkringliggende byområder fx til kaserneområdet, banebyen og søerne
- Etablere en midtbyorganisering, der følger og inddrages i udviklingsplanens tilblivelse
- Organisations- og finansieringsplan for efterfølgende implementering og realisering

Midtbyen og forbindelsen til søerne



A family of four is enjoying a sunny day on a rooftop terrace. In the foreground, a young boy in a striped t-shirt is focused on eating ice cream from a yellow cup. Behind him, a man in a white shirt is also eating ice cream. In the background, a woman and another child are visible on the terrace. The terrace is decorated with plants and a wooden planter box. A large, white, multi-story building with many windows is visible in the background under a clear blue sky.

BYLIV

før

BYRUM

før

BYGNINGER

Events

Viborg Midtby er hele kommunens midtby

**Snapsting,
Jul i Viborg,
lørdagsjazz mv.**



Fortætning Viborg Baneby

- Ambitiøs byudvikling af centralt industriområde
- Støttet af Realdania
- Hærvejen som kulturbærer
- Boliger, uddannelse og grønne områder

Slide nummer 10

BPO Her skal også være et oversigtskort eller lignede over området og tilknytningen til midtbyen.

Britta B. Pørksen; 2024-05-21T18:42:10.709

Viborg Baneby

Bydelen omfatter et areal på 70 hektar (70 fodboldbaner) – hvoraf 42 hektar omdannes fra industri til midtby.

STATUS & FAKTA pr. 2024

- Der bor nu 2.240 mennesker – en fordobling siden 2018.
- Der er samlet investeret ca. 3,5 mia. kr. i Banebyen.
- Viborg Kommune har investeret ca. 250 mio. kr. i infrastruktur, broer, byrum, park osv.
- Projekterne har pt. modtaget ca. 57 mio. kr. fra fonde mv.

Når bydelen står færdig, forventes der samlet

- At der er kommet 3500 nye beboere til
- At der er bygget 1700 nye boliger
- At der er investeret samlet 5 mia. kr.



Asani Haven – den gamle posthusgrund



Vesterbrogade





Fischers Tårn



Viborg View



Ny psykiatri

UNESCO Creative City Synliggøre kunst og det skæve i midtbyen



VIBORG CITY OF MEDIA ARTS

Member of the
UNESCO Creative Cities Network
since 2019



Synliggøre det kreative og visuelle





Studentarhus 'Vesterbro'

Ramsvej



- Et hus til fest og fordybelse, event og hverdag
- "Ikke mere af det vi har, men noget nyt"
- Interessebaserede fællesskaber
- Samlingssted for videregående uddannelser



Omdannelse og fornyelse af Domkirkekvartæret



VIBORG
KOMMUNE

Omdannelse og fornyelse af Domkirke kvarteret

- A. P. Møller Fonden har bevilget 47 millioner kroner til udviklingen af byrum og udearealer i Domkirke kvarteret
- Der er allerede opnået midler fra div. fonde til et nyt bymuseum i den gamle Vestre Landsret bygning og et nyt hævejscenter i det gamle rådhus ved Stænderpladsen
- Herudover vil Viborg Kommune også investere i Domkirke kvarteret i de kommende år



Domkirkekvarterets byrum



- Stænderpladsen
- Bispestien
- Hans Tausens Minde
- Margretheplænen
- Gråbrødre Kirke Stræde
- Gammeltorv
- Arealet ved Domkirken

Arkitektkonkurrence

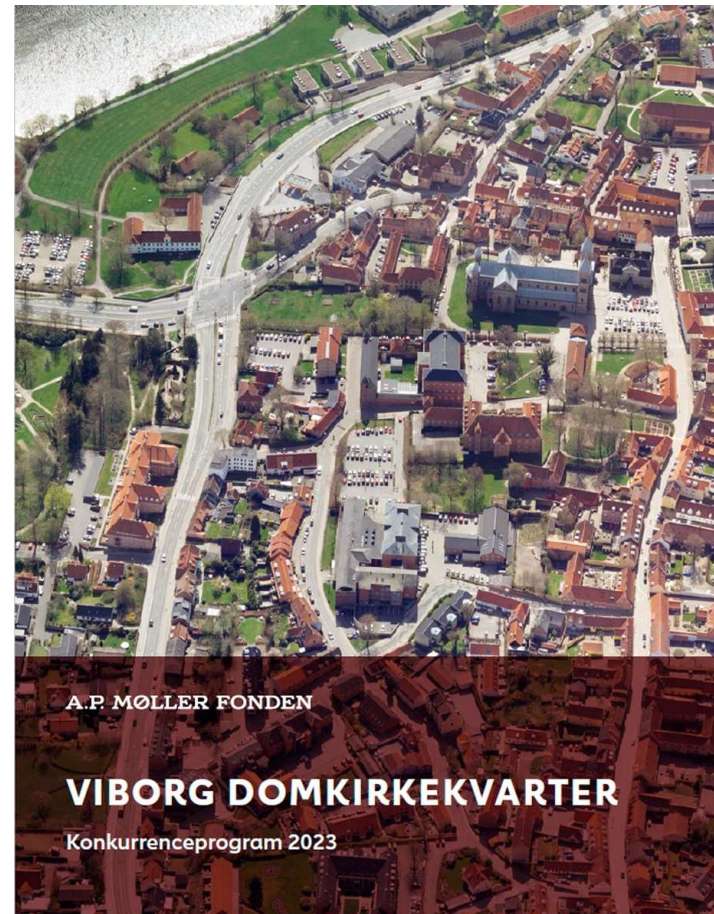
AP Møller fonden afholder arkitektkonkurrence

Konkurrencens deltagere udvalgt ved
prækvalifikation i december 2023

Dommerkomité med borgmester, formand for
Teknisk Udvalg og formand for Kultur og
Fritidsudvalg

- **Offentliggørelse af vinder (27. juni)**
Under Snapstinget offentliggøres vinderen af
konkurrencen i Amtmandens have.
- **Realisering**
Fra sommeren 2024 projektering,
myndighedsbehandling, udbud, udførelse
osv. i samarbejde med A.P. Møller Fonden.

Anlægsarbejdet udføres fra 2025



ERIK
BRANDT
DAM
ARKITEKTER

Marianne Levinsen
Landskab ApS

AART



VIBORG
KOMMUNE

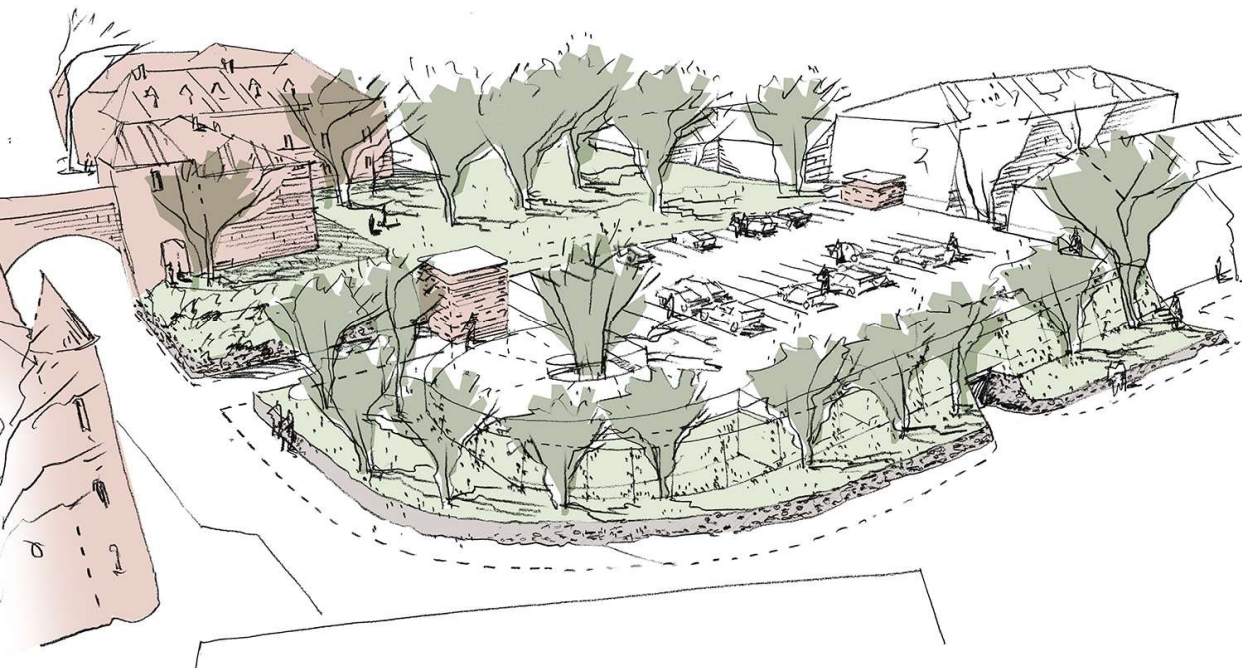
Projekt: Nyt parkeringshus v. VUC

Parkeringshuset skal

- Servicere den samlede destination Domkirke kvarteret
- Erstatte de nuværende p-pladser i byrum
- Frigøre byrum til byliv, oplevelser og mødesteder

Status

- Afholdt idéfase og mini-konkurrence forår 2023
- CUBO Arkitekter udpeget som vinder
- Lokalplanlægningen pågår



Uddrag af skitseprojekt
Cubo Arkitekter og DetBlå landskabsarkitekter



VIBORG
KOMMUNE



**Tænk vildt
drøm stort
og del det med os alle!**