

# Dagsorden, møde i Nørreådalens Landskabsråd

21. oktober 2024, kl. 17.00-20.00

1. Velkomst
2. Kort siden sidst / gensidig orientering ved sekretariatet og rådsmedlemmer
3. Opsamling og opfølgning på seminar og oplæg d. 19/9
4. Drøftelse og beslutning vedr. etablering af landskabsobservatorie i Nørreådal

**Ca. 18.15 -18.45 Pause med aftensmad**

5. Revision af kommuneplanernes retningslinjer og udpegninger ved K
6. Status arbejdsgrupper og følgegrupper
7. Opstart af nye/supplerende projekter i rådet – hvordan griber vi det an?

**19.50-20.00**

8. Evt., afrunding og ønsker til punkter på næste møde 28. november.



KØBENHAVNS  
UNIVERSITET



**RANDERS**  
Hvor å bli'r til hav, hvor det ferske bli'r salt



**VIBORG**  
KOMMUNE

## Punkt 2:

### Plan22+ Projekt Klimaet og ådalens fremtid, overordnet status på projektet, oktober 2024

		2024										2025										
		Marts	April	Maj	Juni	Juli	Aug.	Sept.	Okt.	Nov.	Dec.	Jan.	Feb.	Marts	April	Maj	Juni	Juli	Aug.	Sept.	Okt.	Nov.
Landskabsråd	Arbejdsgruppemøder	X	X				X		X			X		X						X		
	Styregruppemøder	X					X	X		X		X		X				X				
	Landskabsrådsmøder		X				X		X	X			X		X				X			
	Politisk behandling													X							X	
Landskabsobservatorie	Fagligt seminar om landskabsobservatorie							X														
	Møder				X		X			x			X									
Analyser	Vandet i ådalen (konsulentudredning)																					
	Oplæg til forvaltningsgrundlag for vandet (videre proces)																					
	Oplæg til datasammenstilling, økosystemtjenester og socioøkonomisk effekt (AAU)																					
	Oplæg til fysisk planlægning (KU)																					
Lokal landskabsstrategi	Møder										X	X		X								
Randers Kommune	Oplæg til geografisk placering																					
	Oplæg til lokal strategi																					
	Endelig lokal strategi																					
Samlet rapportering																						

## Punkt 6:

### Status Forvaltningsplan for vandet i ådalen 1

#### *Uddrag af udbud på opgaven:*

Analyse af hvordan et helhedsprojekt for Nørreådalens skal:

1. Integrere vison, målsætninger og prioriterede projekter i den regionale landskabsstrategi for Nørreådalens: "*Nørreådalens fremtid*" ([Nørreådalens Strategi 2021 \(viborg.dk\)](#))
2. Understøtte opfyldelsen af de nationale mål for vandmiljø, natur og biodiversitet og klima - og udgøre et samlet forvaltningsgrundlag for vandets strømningsveje i ådalen.

Det skal som en del af analysen belyses, hvordan vandets strømningsveje i ådalen kan understøtte mulighederne for landmanden som naturforvalter, ved at forbedre mulighederne for græsning og biomassehøst.



KØBENHAVNS  
UNIVERSITET



**RANDERS**  
Hvor å bli'r til hav, hvor det ferske bli'r salt



**VIBORG**  
KOMMUNE

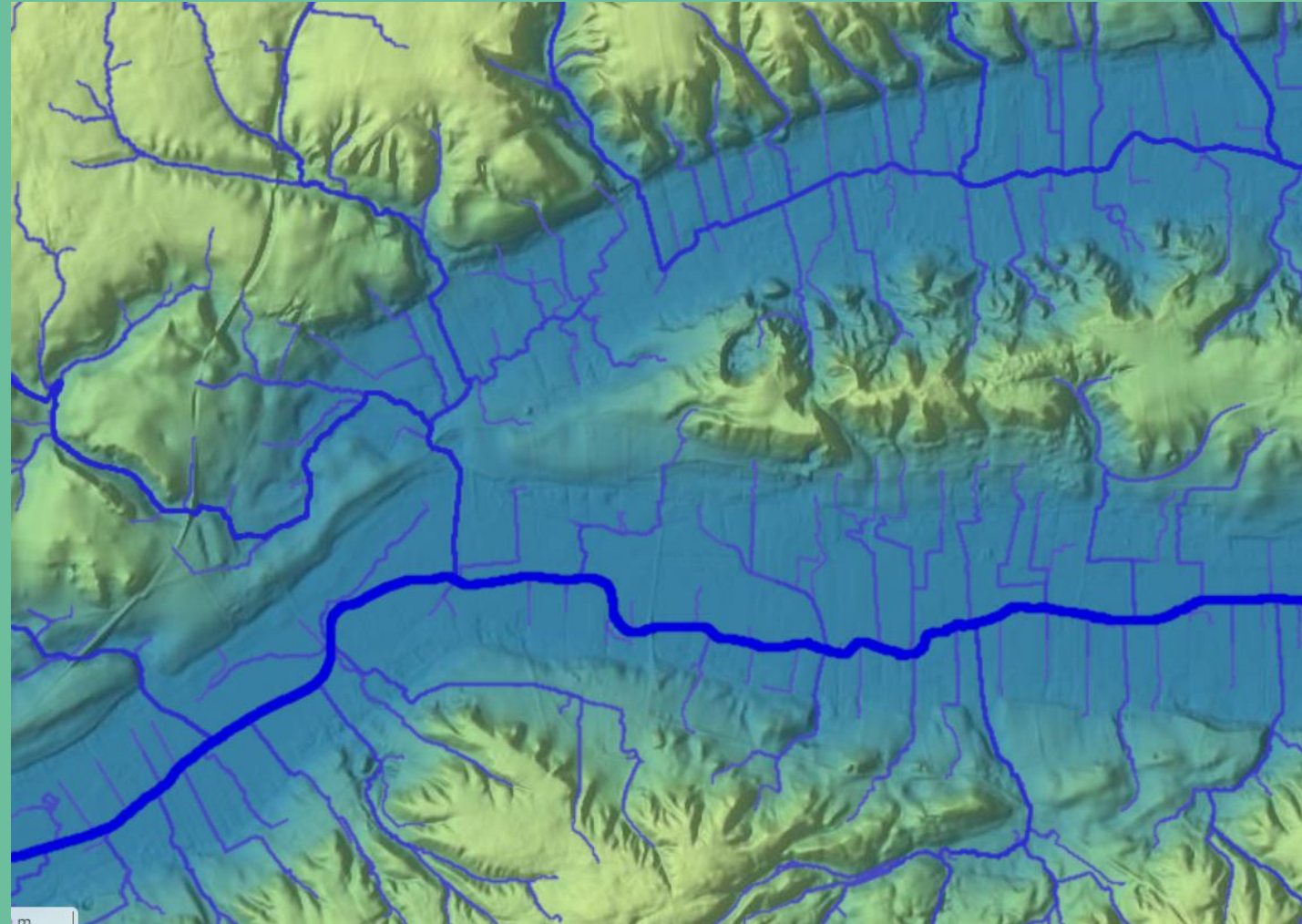
## Punkt 6:

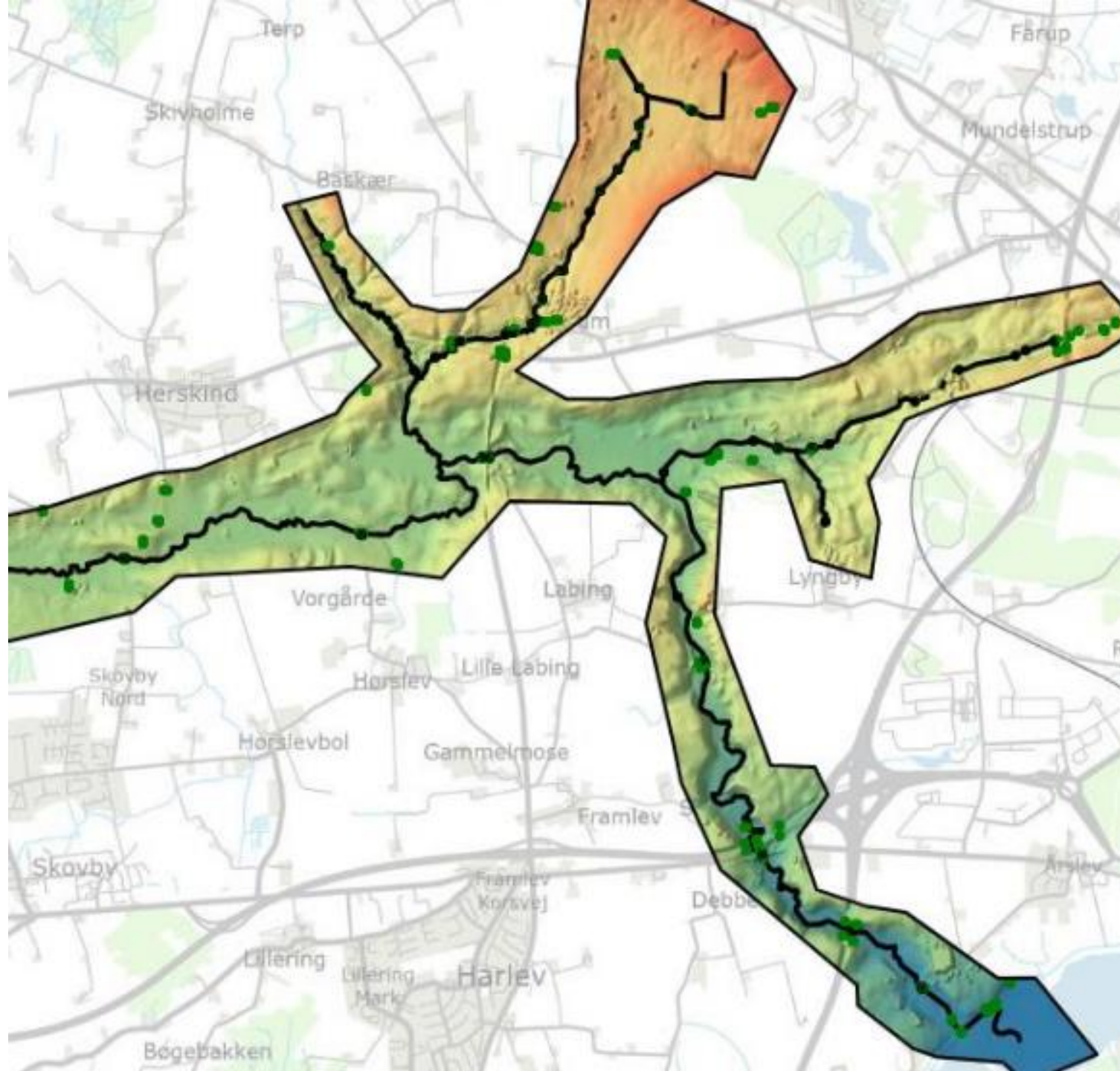
### Status Forvaltningsplan for vandet i ådalen 2

Tilbud fra Urland og Envidan:

Fase 1 ved Envidan med fokus på analyse af vandets strømningsveje (SCALGO Live).  
Oktober-November 2024

Fase 2 ved Urland med udarbejdelse af helhedsplanen.  
Oktober 2024-Februar 2025





## Hændelse

tør, 2050

Overløbsveje

median, 2050

Overløbsveje

våd, 2050

Overløbsveje

tør, 2100

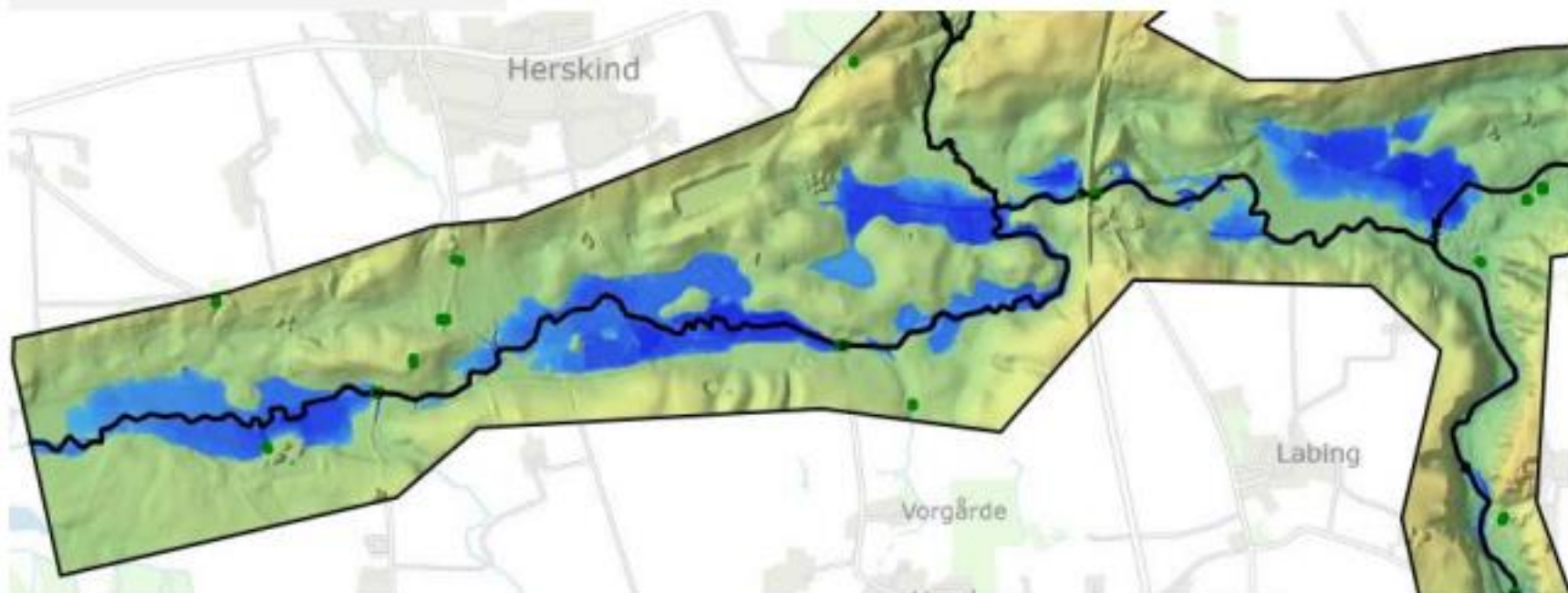
Overløbsveje

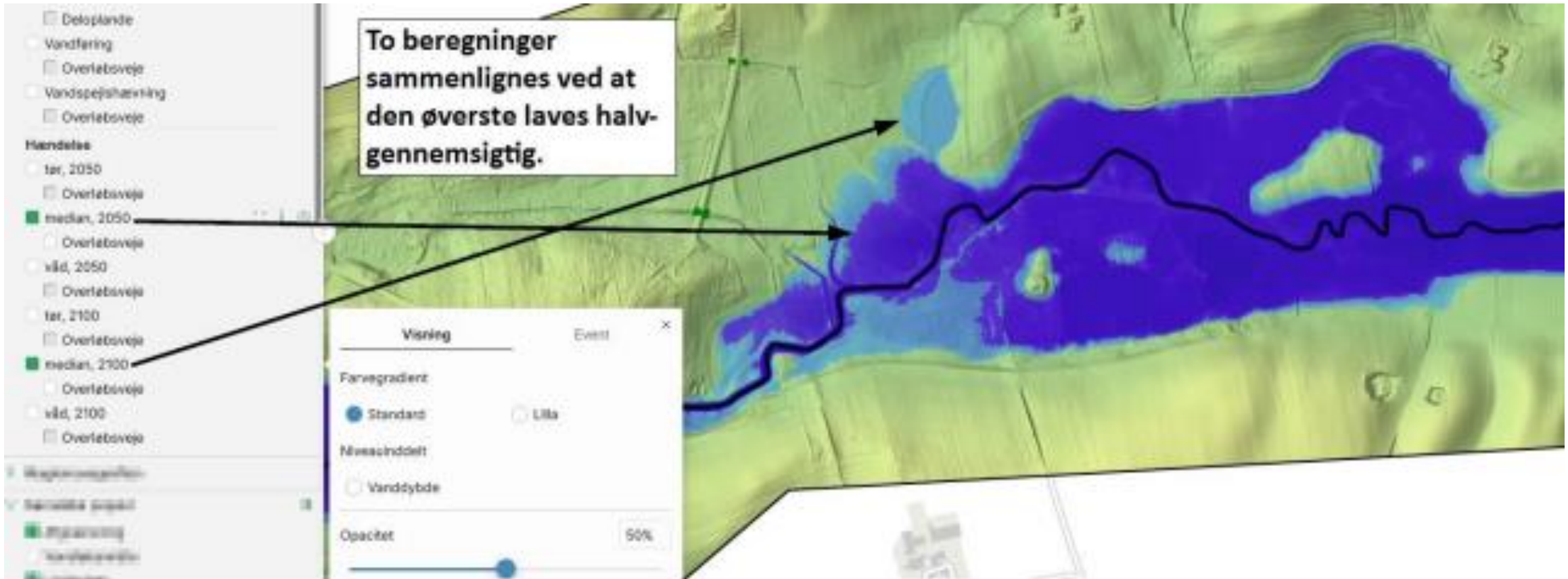
median, 2100

Overløbsveje

våd, 2100

Overløbsveje





## Punkt 6:

### Status Forvaltningsplan for vandet i ådalen 3

Vandanalyserne til baggrund for idéoplægget vil bestå af følgende:

1. Fremtidsscenarie (år 2050) med vedligehold af Nørreå med udgangspunkt i nuværende regulativdimensioner i perioden midt juni – midt september ved ingen grøde (størst fokus omkring datoerne St. Hans og 1. september)
2. Fremtidsscenarie (år 2050) med nuværende vedligehold af Nørreå med udgangspunkt i nuværende regulativdimensioner i perioden midt juni – midt september ved nuværende grødeskæring (størst fokus omkring datoerne St. Hans og 1. september)
3. Fremtidsscenarie (år 2050) ved 1 årlig grødeskæring omkring 1. september i Nørreå i perioden midt juni – midt september (størst fokus omkring datoerne St. Hans og 1. september) og kun med mulighed for oprensning i meget begrænset omfang
4. Fremtidsscenarie (år 2050) ved ingen grødeskæring og ingen oprensning i Nørreå i perioden midt juni – midt september (størst fokus omkring datoerne St. Hans og 1. september).

Varigheden af oversvømmelser af arealer er væsentligt – specielt i perioden juni-september. Analysen vil kunne sige noget generelt om, hvornår oversvømmelserne vil forekomme, men ikke varigheder ned på dage.



KØBENHAVNS  
UNIVERSITET



**RANDERS**  
Hvor å bli'r til hav, hvor det ferske bli'r salt



**VIBORG**  
KOMMUNE





## Punkt 6: Status Forvaltningsplan for vandet i ådalen 5



*Urland: Vi belyser, hvordan vandets strømningsveje i ådalen og synergier mellem klima, vandmiljø og naturhensyn kan understøtte mulighederne for landmanden som arealforvalter, herunder genintroduktion af gamle husdyrsystemer i en moderne kontekst med muligheder for afgræsning og biomassehøst.*

## Punkt 6:

### Nyt vedr. rekreativ Infrastruktur

1. Kanoplads ved Nybro / Thorsager
2. Velds-Ørum Enge – der arbejdes på sti fra Futdalen til Velds
3. Danmarks Naturstier – de manglende kilometer på Viborg Kommunes del (ca. 4 km omkring Skjern)

