


Gudenå OS Tange Sø



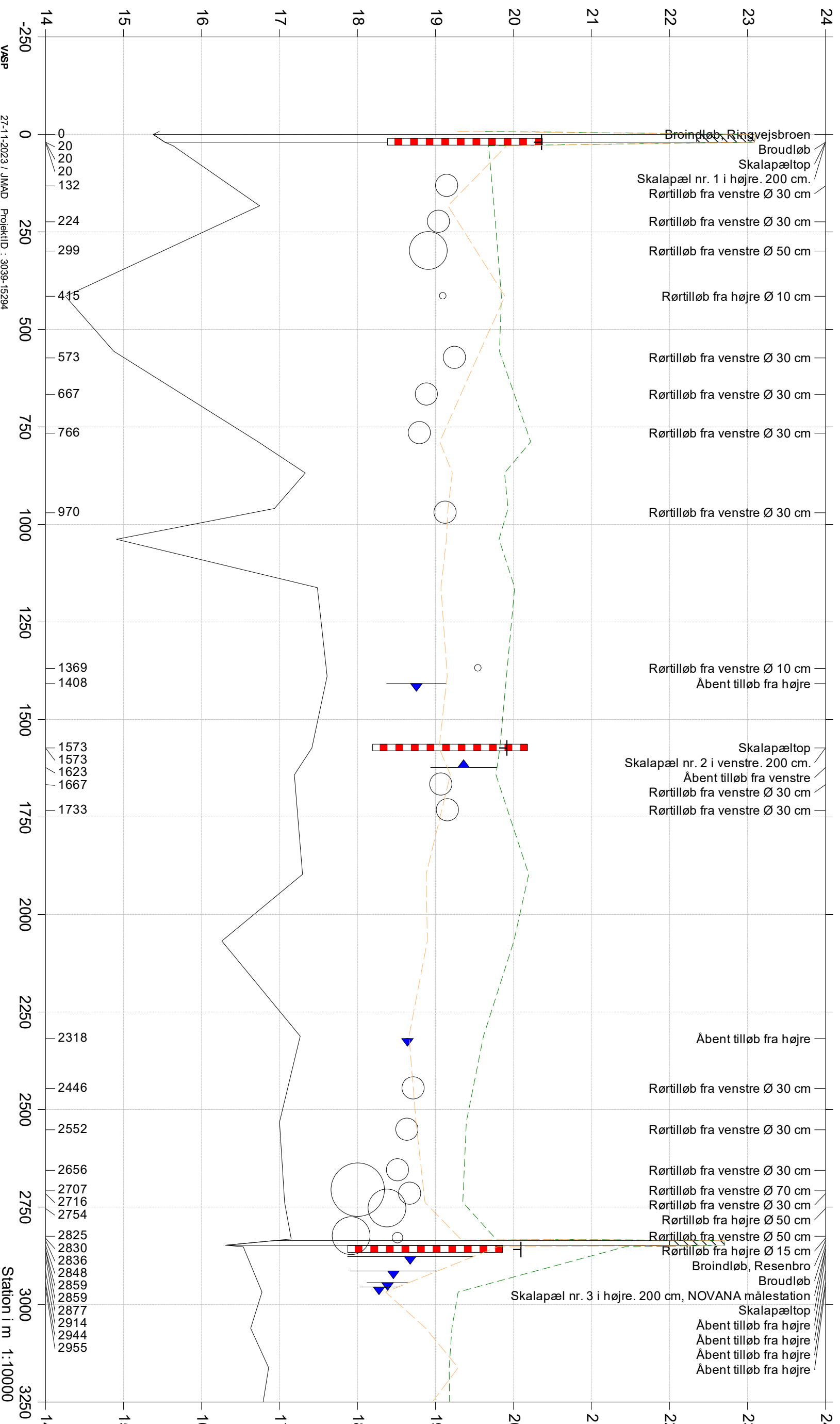
2023 Regulativ

Opmåling udført af Orbicon/WSP 2020

Teoretisk skikkelse 2023, st. 16.675 - 22.763

Bilag 3.1.side 1

Kote i m DVR90 1:50



VASP

27-11-2023 / JMAD ProjektID : 3039-15294

Station i m 1:10000

Gudenå OS Tange Sø

2023 Regulativ

Opmåling udført af Orbicon/WSP 2020

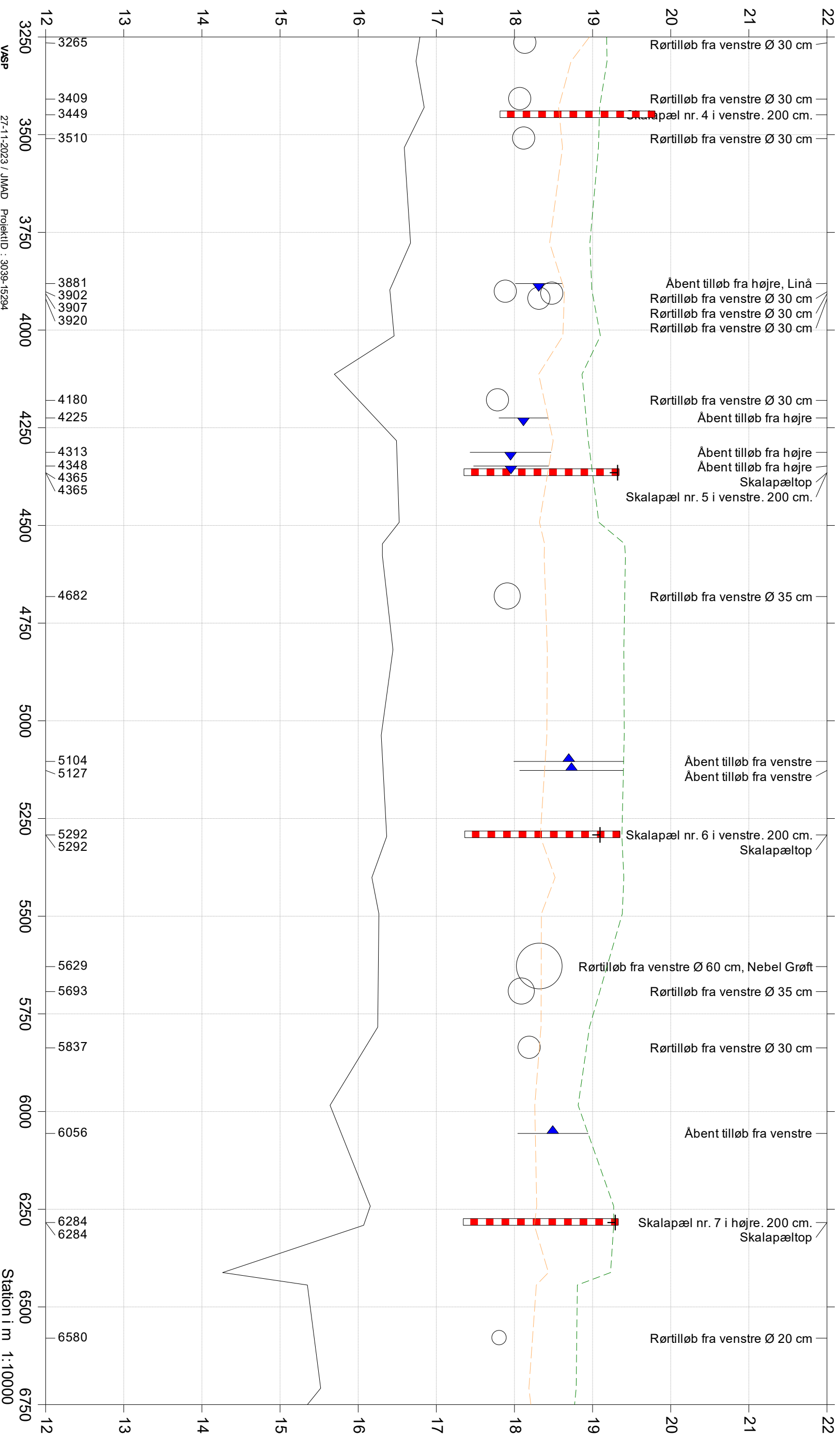
Teoretisk skikkelse 2023, st. 16.675 - 22.763



Bilag 3.1.side 2

Kote i m DVR90 1:50

- Teoretisk skikkelse 2023
- Terræn højre
- Terræn venstre
- Bund, opmålt 2020



VASP

27-11-2023 / JMAD ProjektID : 3039-15294

Station i m 1:10000

Gudenå OS Tange Sø

2023 Regulativ

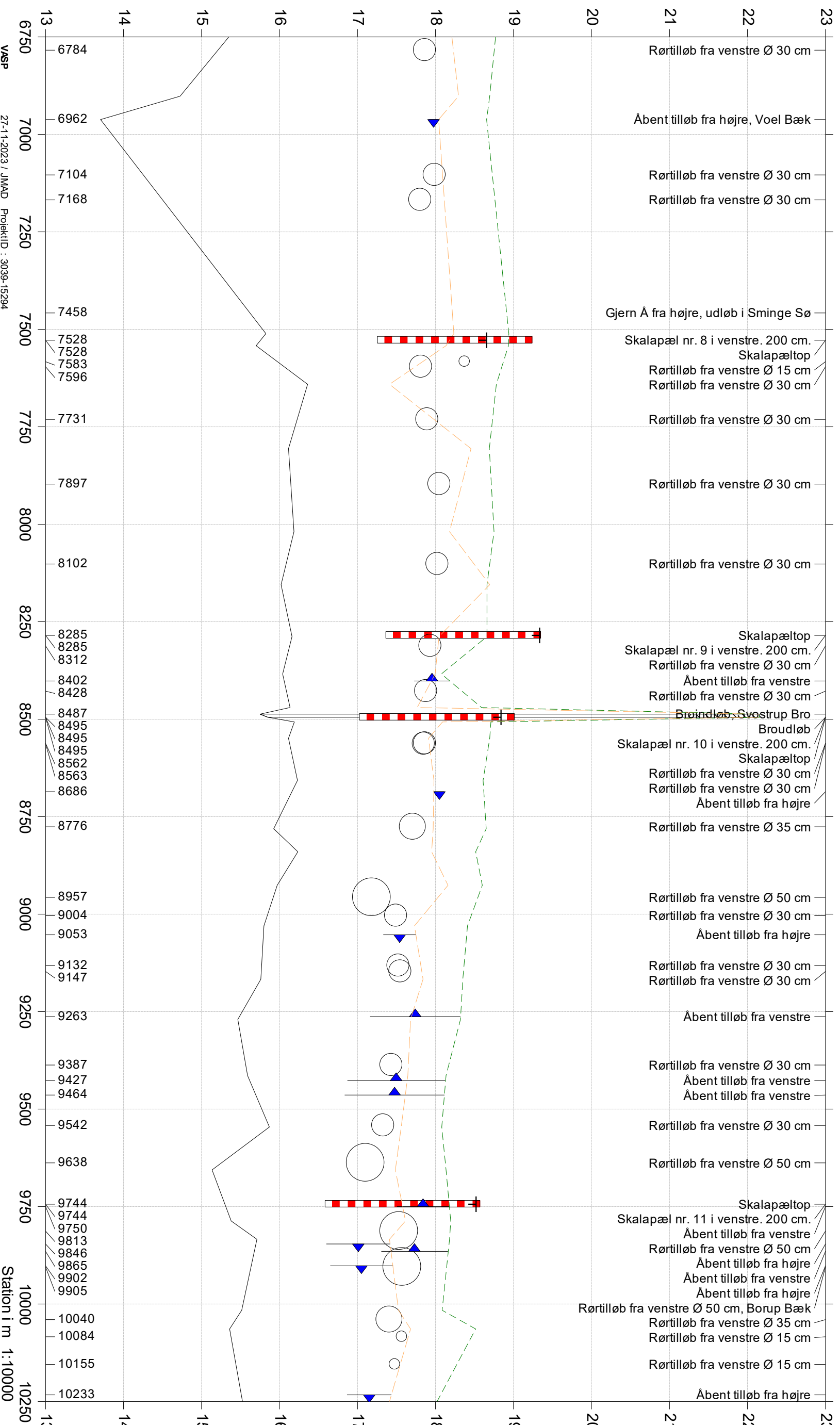
Opmåling udført af Orbicon/WSP 2020

Teoretisk skikkelse 2023, st. 16.675 - 22.763



Bilag 3.1. side 3

Kote i m DVR90 1:50



VASP

27-11-2023 / JMAD ProjektID : 3039-15294

Gudenå OS Tange Sø

2023 Regulativ

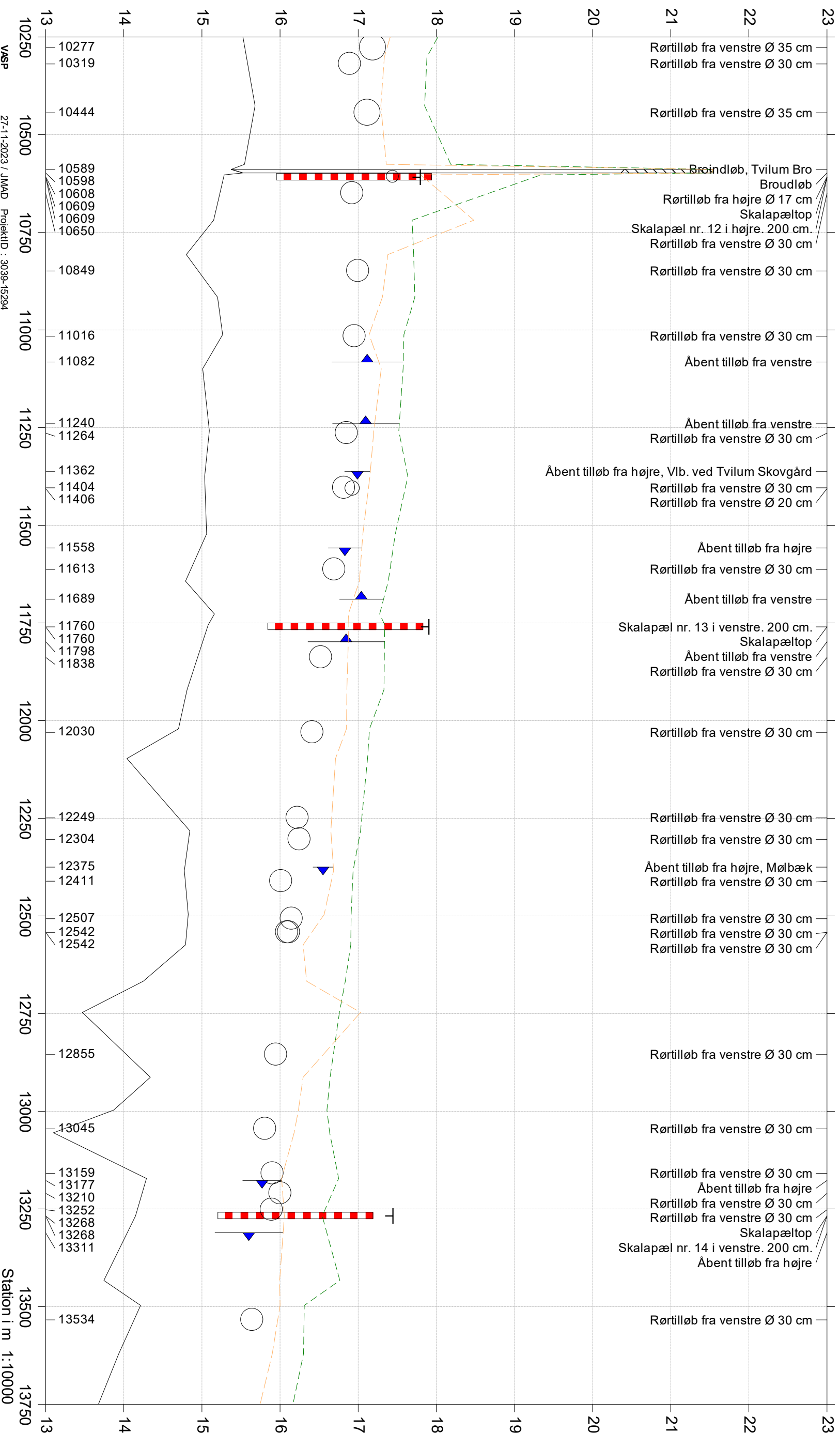
Opmåling udført af Orbicon/WSP 2020

Teoretisk skikkelse 2023, st. 16.675 - 22.763



Bilag 3.1.side 4

Kote i m DVR90 1:50



VASP

27-11-2023 / JMAD ProjektID : 3039-15294

Station i m 1:10000

Gudenå OS Tange Sø

2023 Regulativ

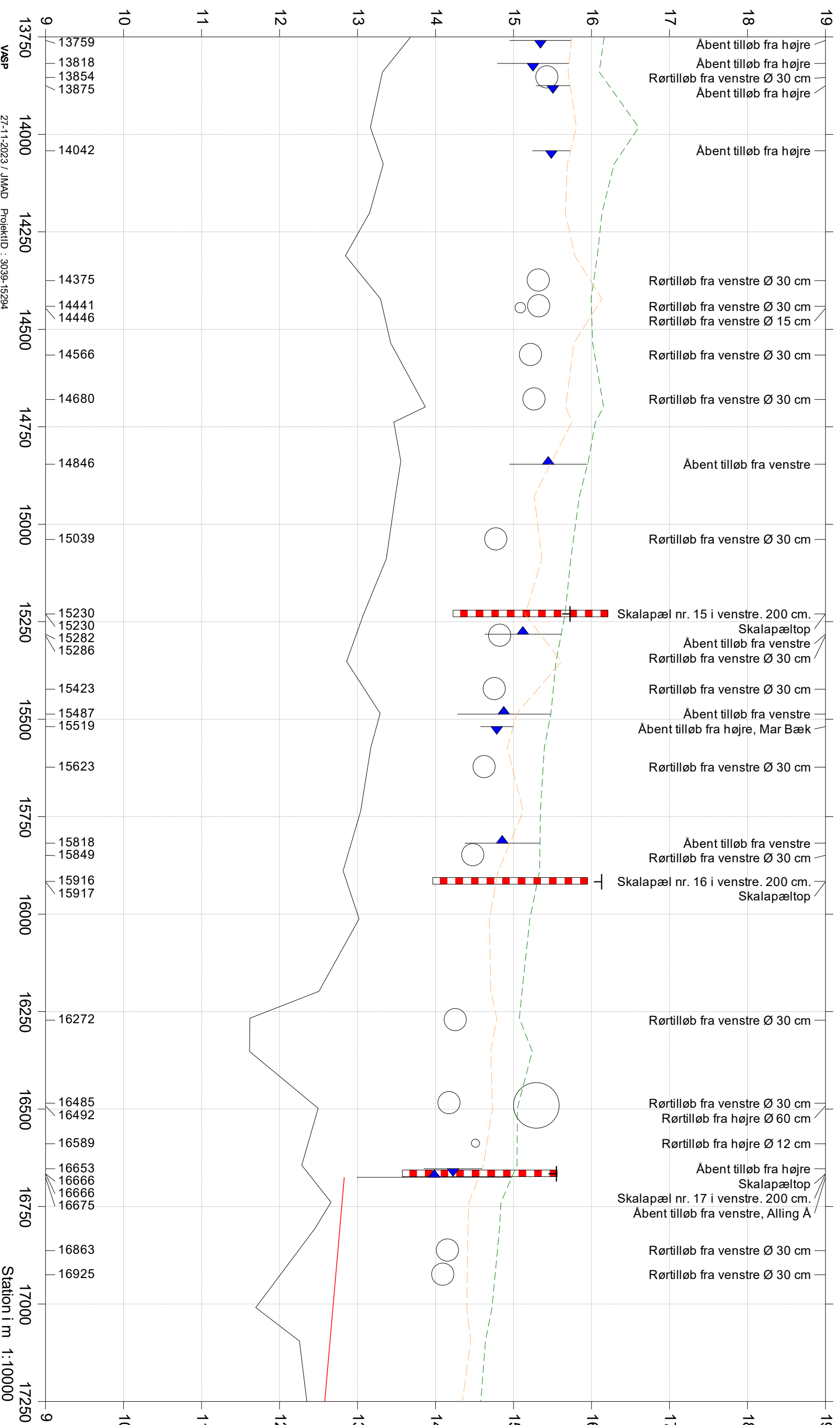
Opmåling udført af Orbicon/WSP 2020

Teoretisk skikkelse 2023, st. 16.675 - 22.763



Bilag 3.1.side 5

Kote i m DVR90 1:50



VASP

27-11-2023 / JMAD ProjektID : 3039-15294

Station i m 1:10000

Gudenå OS Tange Sø

2023 Regulativ

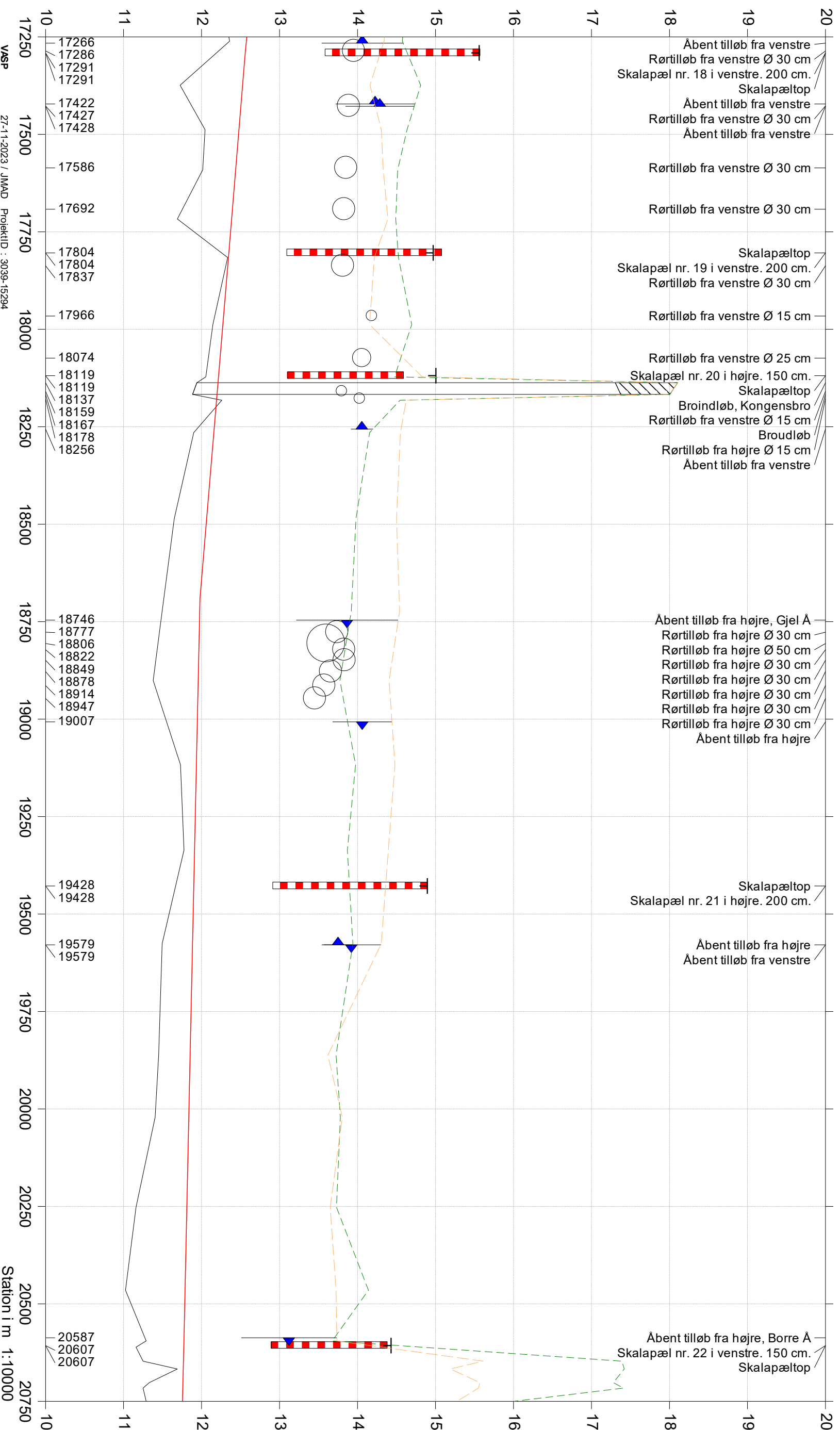
Opmåling udført af Orbicon/WSP 2020

Teoretisk skikkelse 2023, st. 16.675 - 22.763



Bilag 3.1.side 6

Kote i m DVR90 1:50



VASP

27-11-2023 / JMAD ProjektID : 3039-15294

Gudenå OS Tange Sø

2023 Regulativ

Opmåling udført af Orbicon/WSP 2020

Teoretisk skikkelse 2023, st. 16.675 - 22.763



- Teoretisk skikkelse 2023
- - - Terræn højre
- - - Terræn venstre
- Bund, opmålt 2020

Kote i m DVR90 1:50

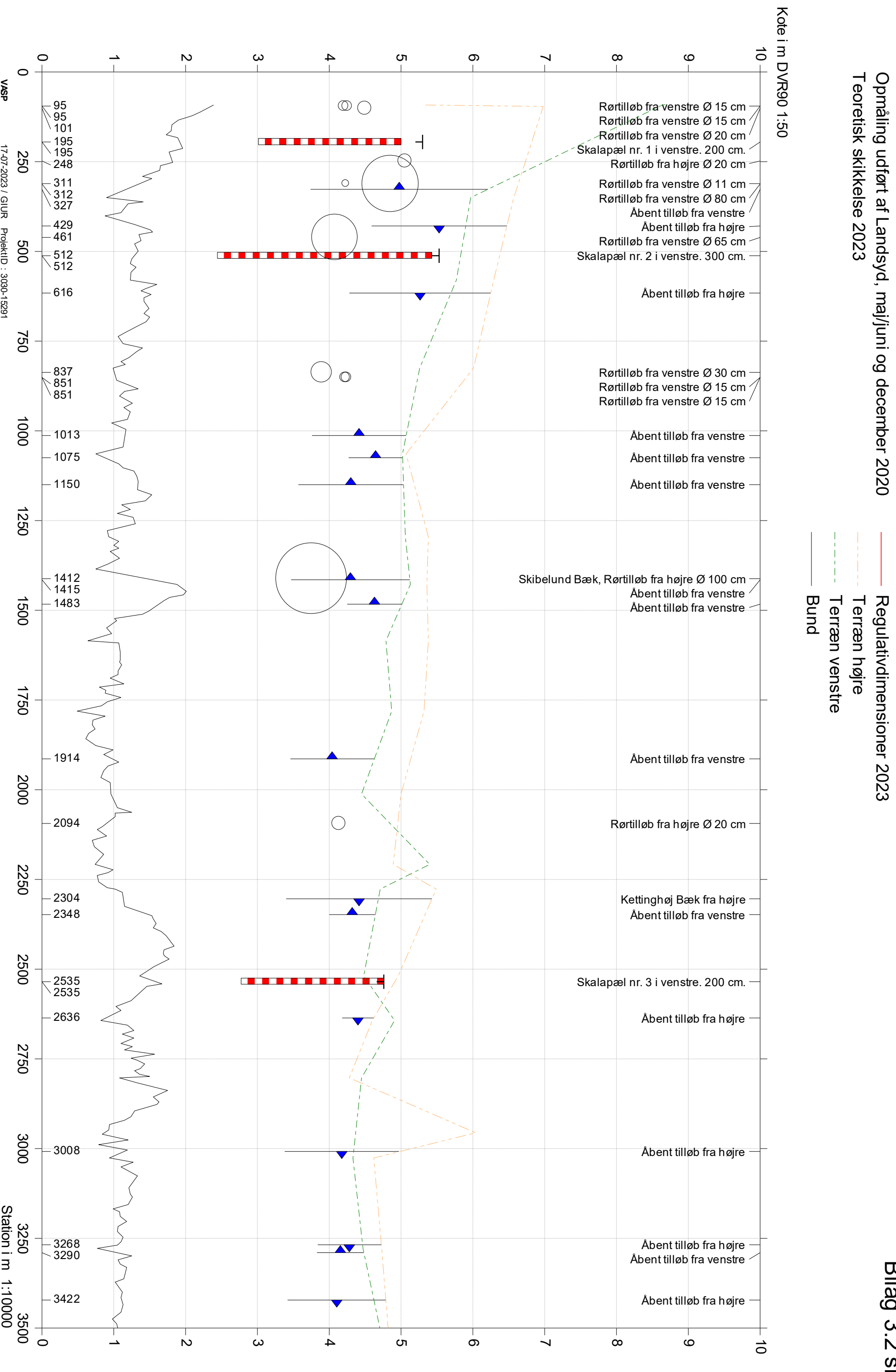


Gudenå NS Tange Sø

2023-regulativ

Opmåling udført af Landsyd, maj/juni og december 2020
Teoretisk skikkelse 2023

Bilag 3.2 side 1



Gudenå NS Tange Sø

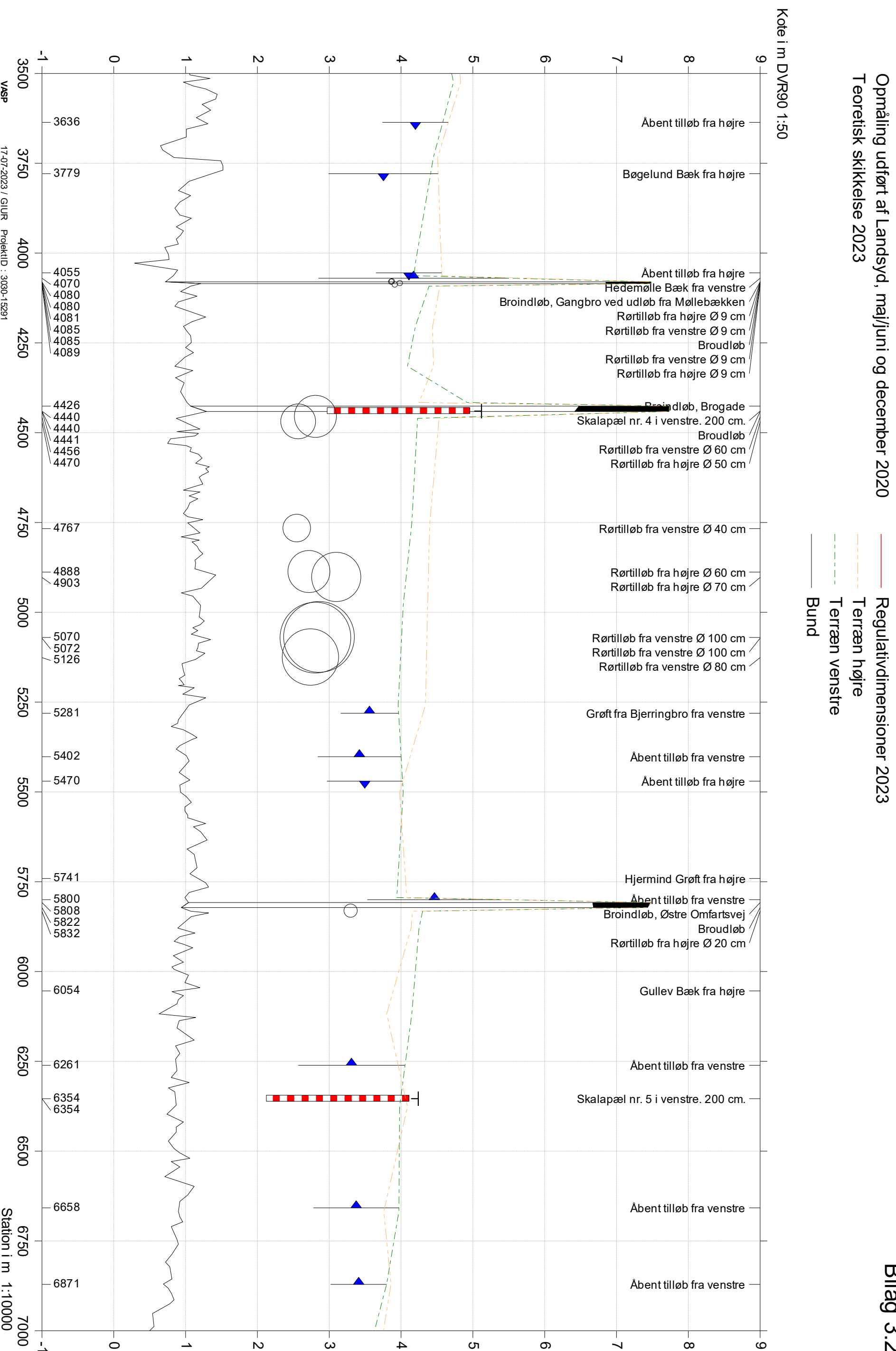
2023-regulativ

Opmåling udført af Landsyd, maj/juni og december 2020

Teoretisk skikkelse 2023



Bilag 3.2 side 2



VASP

17-07-2023 / GIUR ProjektID : 3030-15291

Station i m 1:10000

Gudenå NS Tange Sø

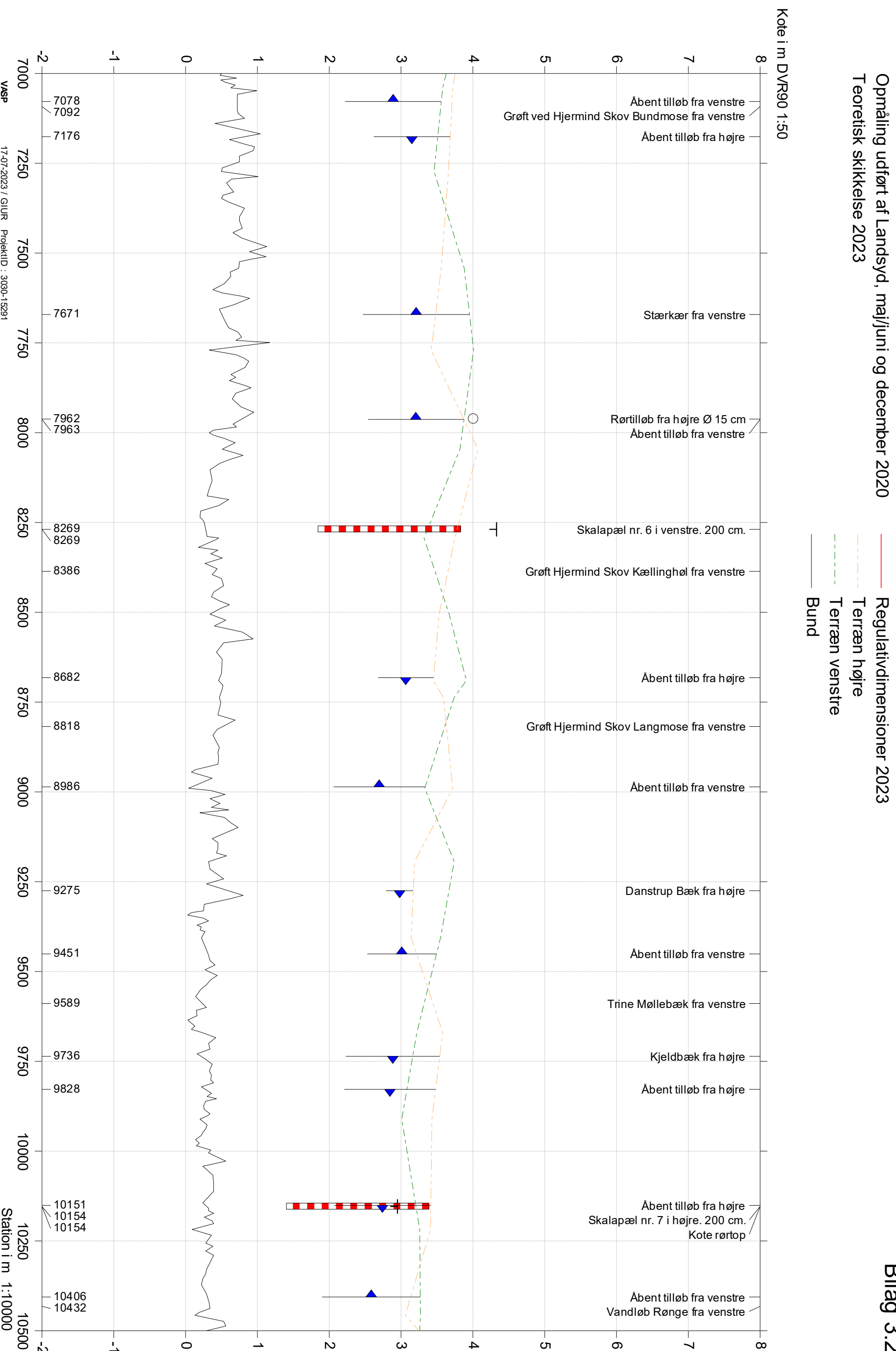
2023-regulativ

Opmåling udført af Landsyd, maj/juni og december 2020

Teoretisk skikkelse 2023



Bilag 3.2 side 3



Gudenå NS Tange Sø

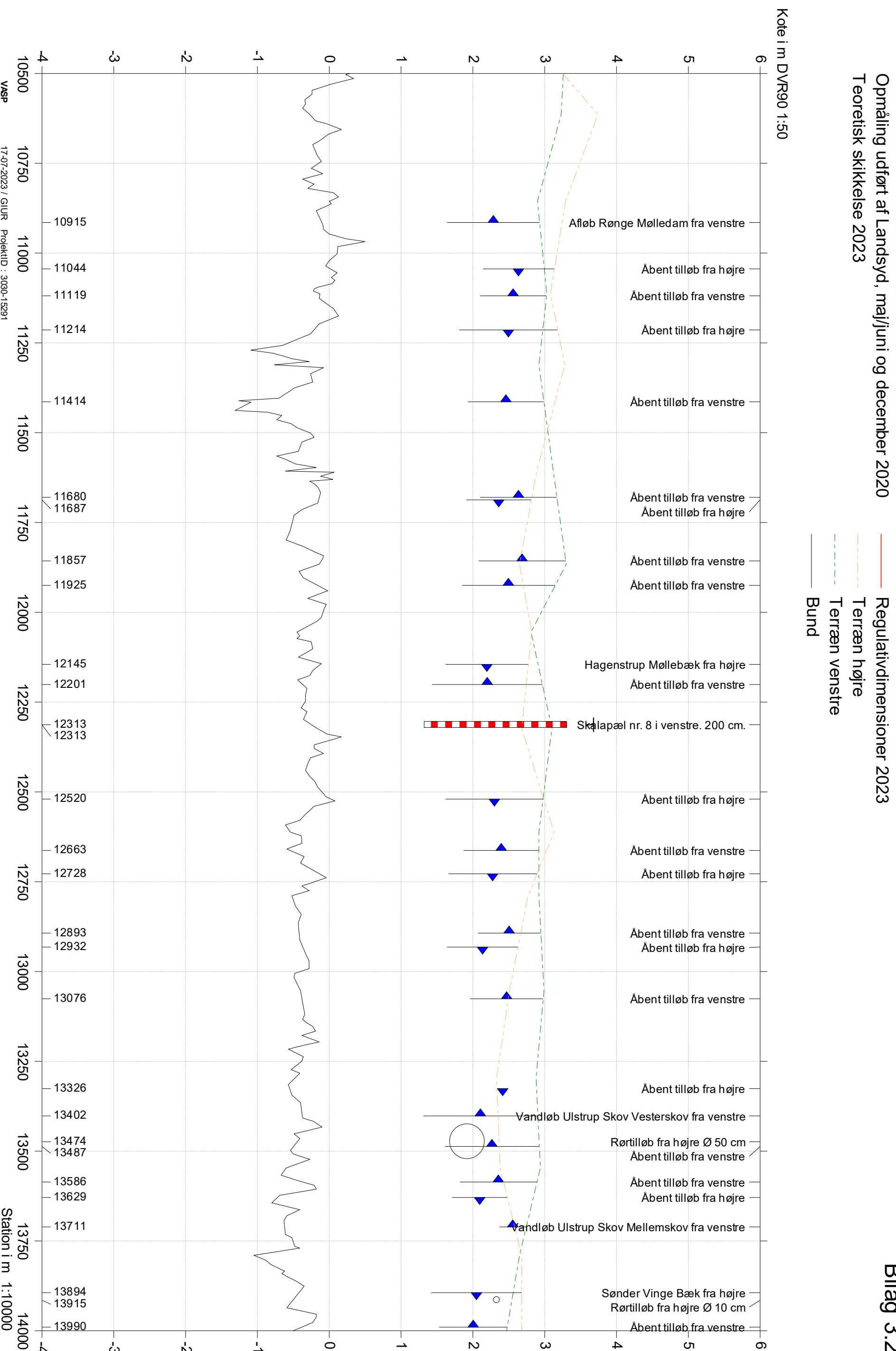
2023-regulativ

Opmåling udført af Landsyd, maj/juni og december 2020

Teoretisk skikkelse 2023



Bilag 3.2 side 4



VASP

17-07-2023 / GIUR ProjektID : 3030-15291

Station i m 1:10000

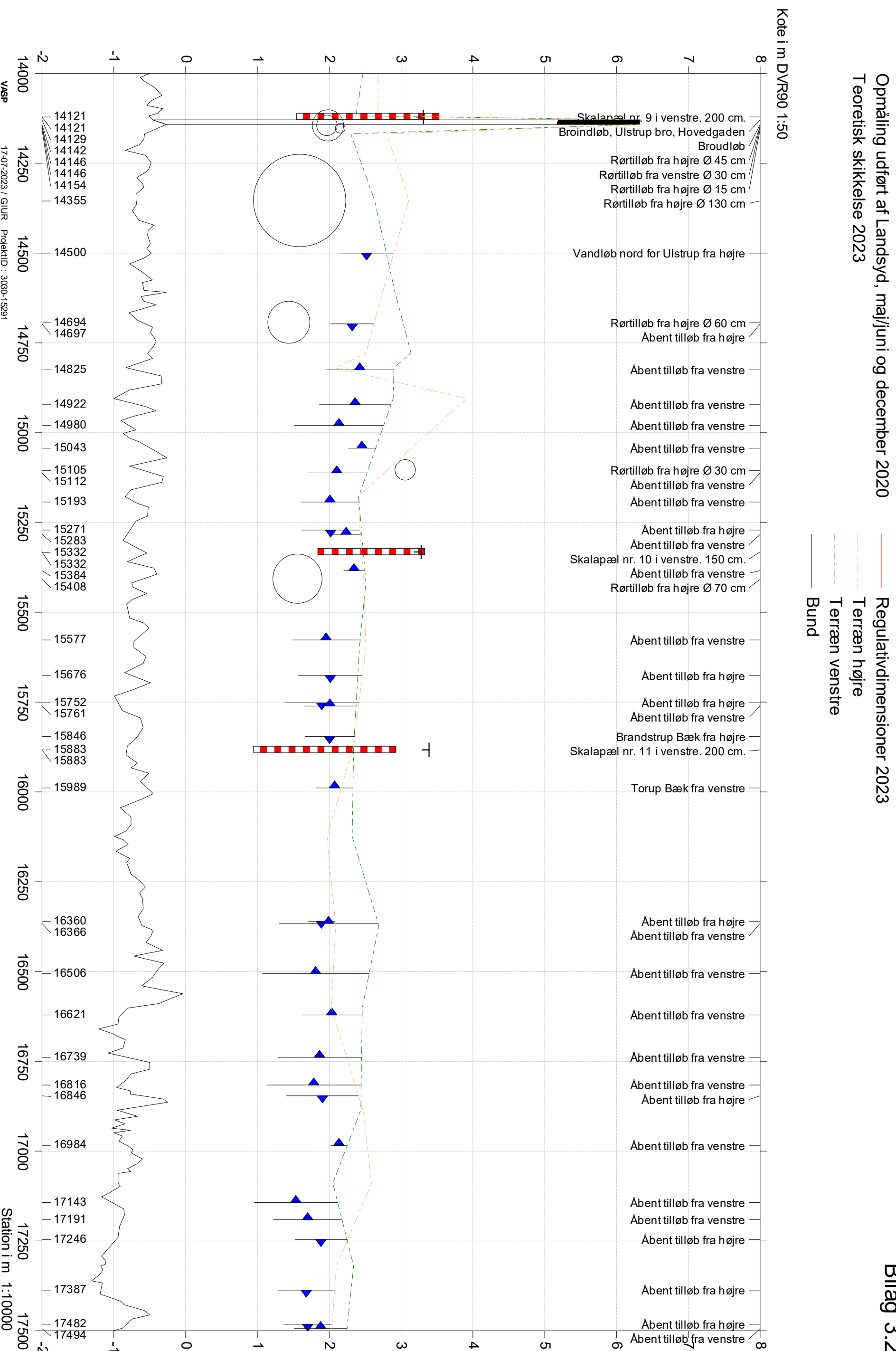
Gudenå NS Tange Sø

2023-regulativ

Opmåling udført af Landsyd, maj/juni og december 2020
Teoretisk skikkelse 2023



Bilag 3.2 side 5

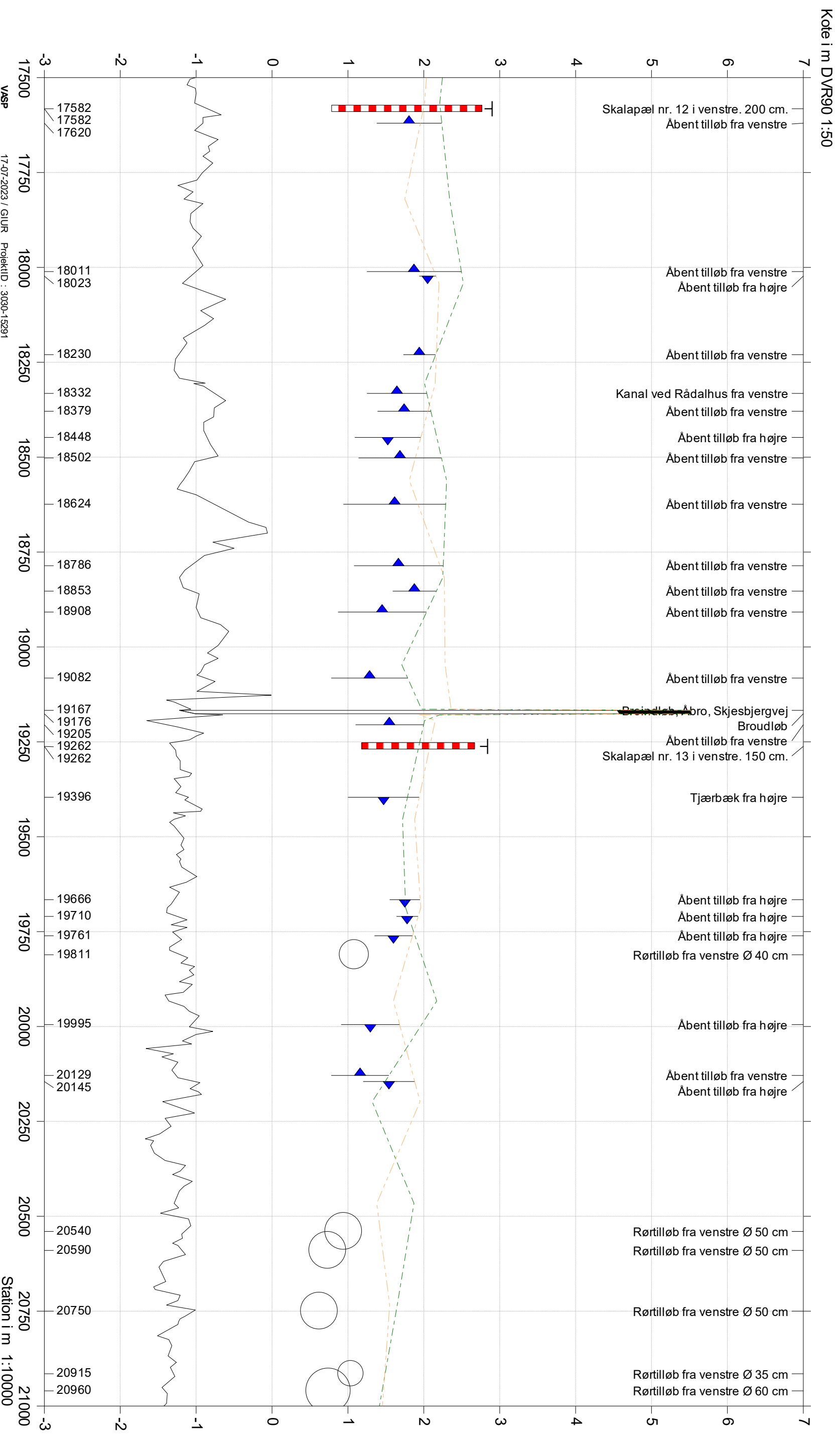


Gudenå NS Tange Sø

2023-regulativ

Opmåling udført af Landsyd, maj/juni og december 2020
Teoretisk skikkelse 2023

Bilag 3.2 side 6



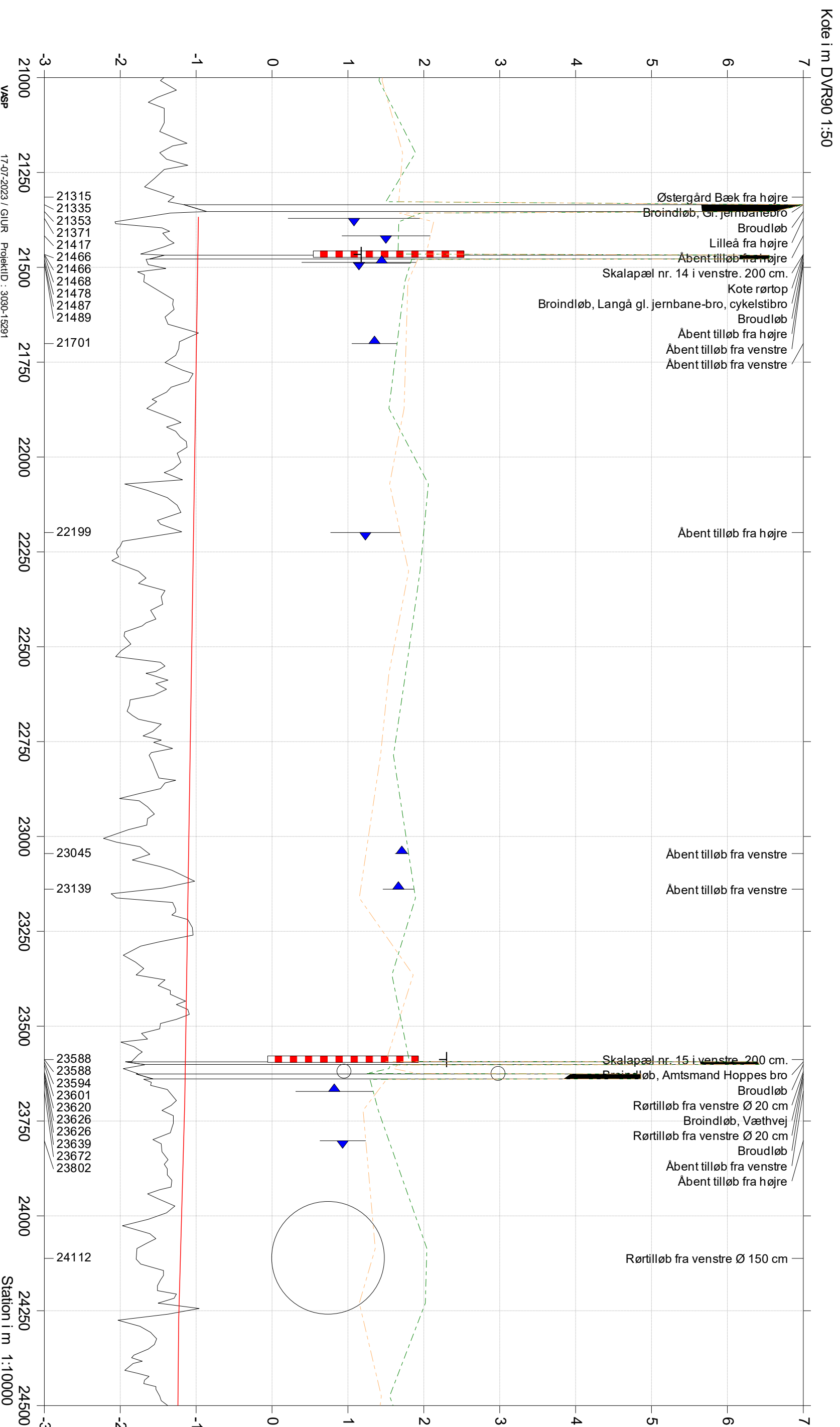
Gudenå NS Tange Sø

2023-regulativ

Opmåling udført af Landsyd, maj/juni og december 2020
Teoretisk skikkelse 2023



Bilag 3.2 side 7



Gudenå NS Tange Sø

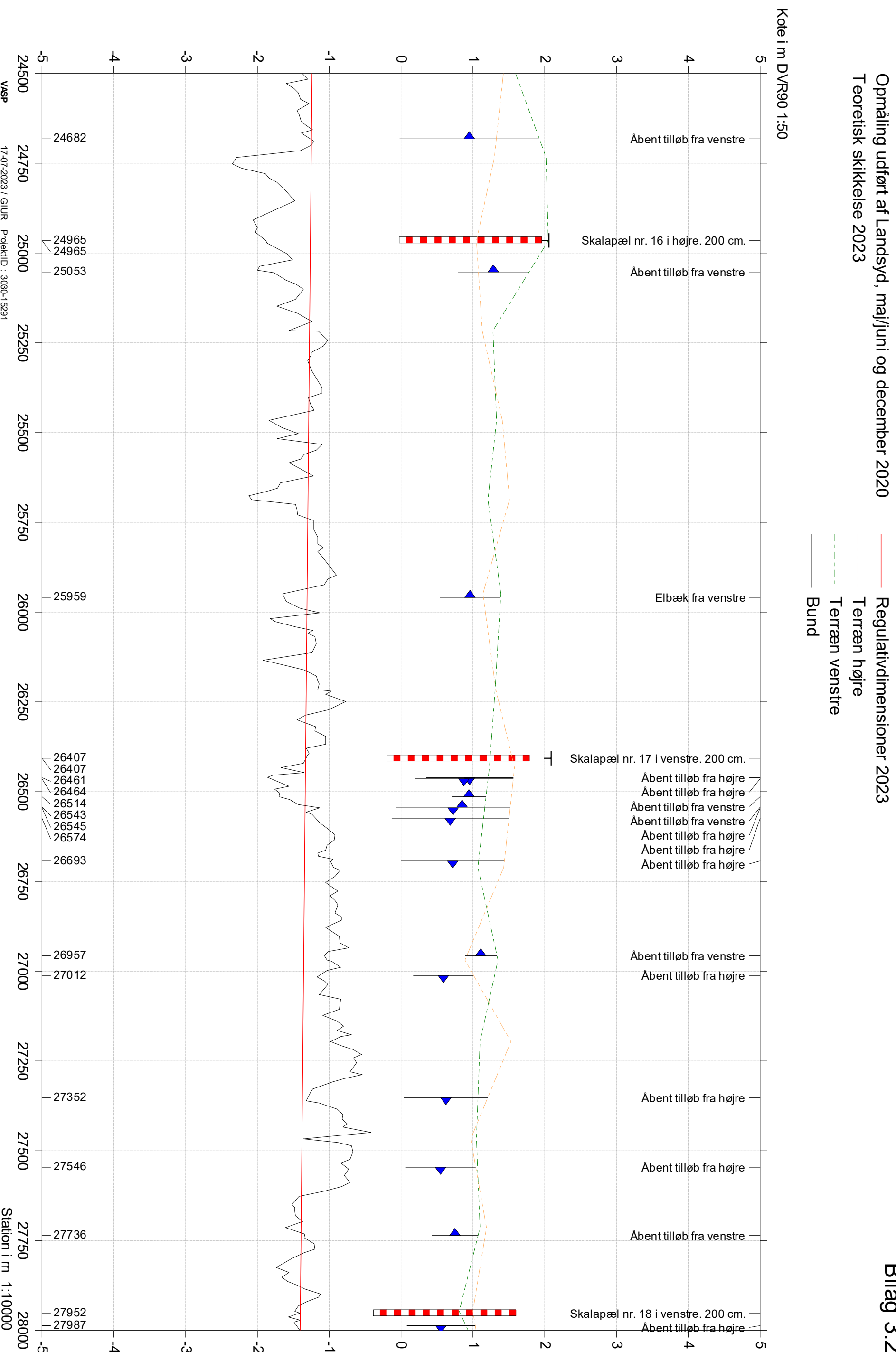
2023-regulativ

Opmåling udført af Landsyd, maj/juni og december 2020

Teoretisk skikkelse 2023



Bilag 3.2 side 8



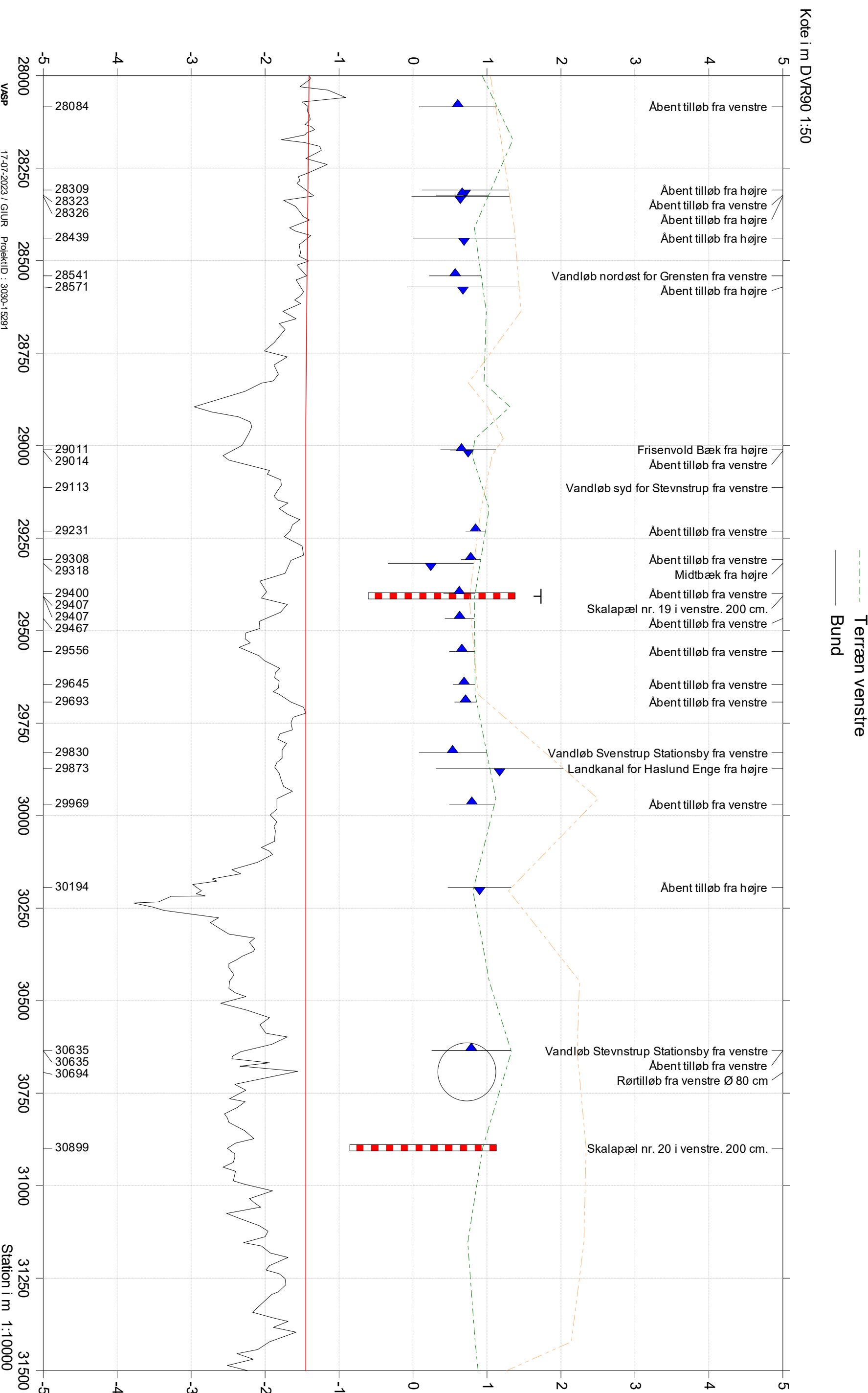
Gudenå NS Tange Sø

2023-regulativ

Opmåling udført af Landsyd, maj/juni og december 2020
Teoretisk skikkelse 2023



Bilag 3.2 side 9



VASP

17-07-2023 / GIUR ProjektID : 3030-15291

Gudenå NS Tange Sø

2023-regulativ

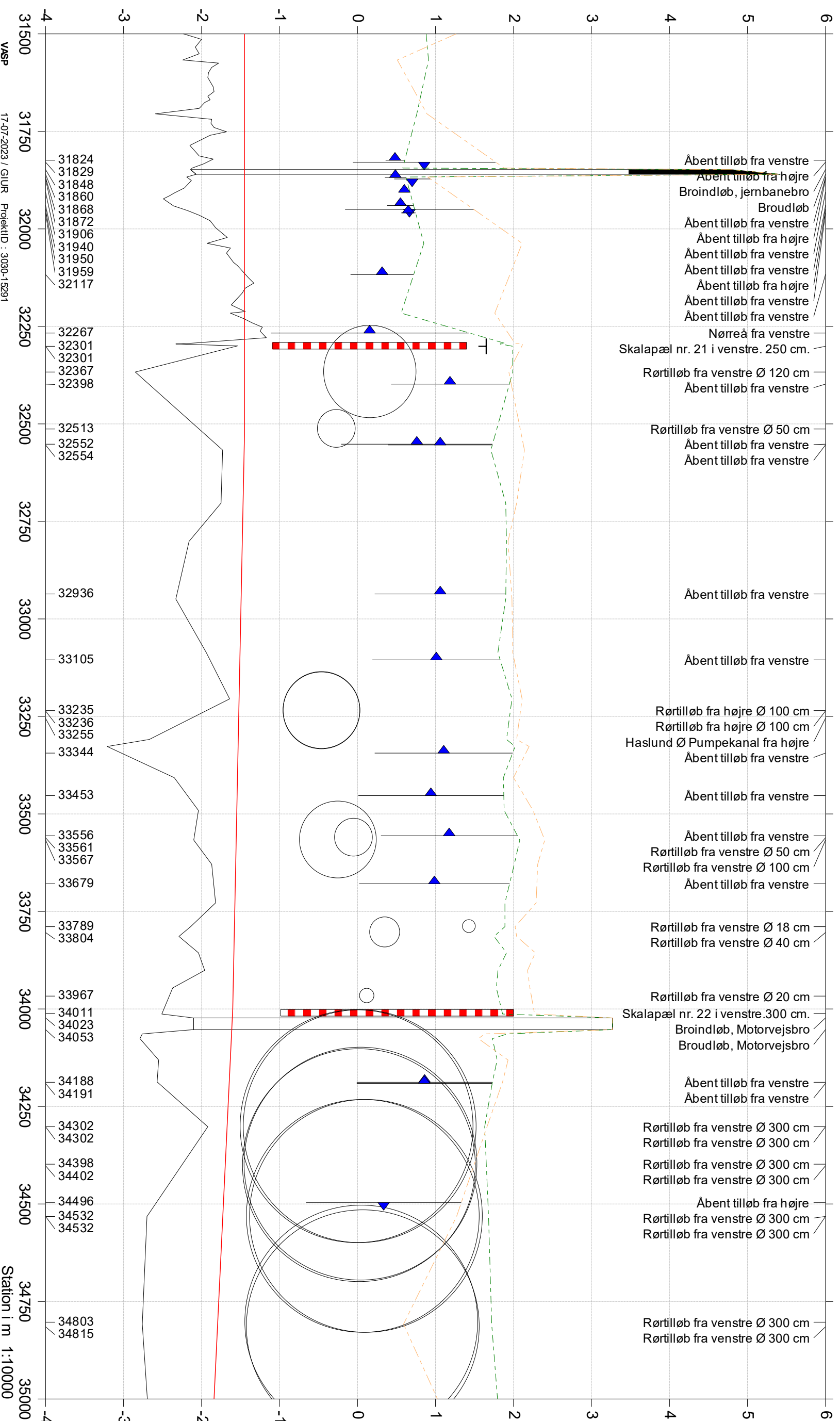
Opmåling udført af Landsyd, maj/juni og december 2020

Teoretisk skikkelse 2023



Bilag 3.2 side 10

Kote i m DVR90 1:50



Gudenå NS Tange Sø

2023-regulativ

Opmåling udført af Landsyd, maj/juni og december 2020
Teoretisk skikkelse 2023



- Regulativdimensioner 2023
- - - Terræn højre
- - - Terræn venstre
- Bund

Kote i m DVR90 1:50

