



Viborg Kommune, Natur og Vand
Att.: Anders Haugstrup Andersen
Prinsens Alle 5
8800 Viborg
Sendes til: aa5@viborg.dk

Tilladelse til ændring af rørbro i Ndr. Rind Bæk i station 2600 m

Viborg Kommune meddeler hermed efter vandløbslovens § 47 og reguleringsbekendtgørelsens § 9:

- Tilladelse til ændring af rørbro i Ndr. Rind Bæk mellem matr. nr. 4k og 21e Nr. Rind By, Lynderup, ved udskiftning til større rørdiameter (bilag 1).

Ndr. Rind Bæk er beskyttet efter naturbeskyttelseslovens § 3. De vandløbsnære arealer er ikke registreret som beskyttede. Da tilladelse omhandler udskiftning af allerede eksisterende rørbro er det Viborg Kommunes vurdering, at projektet ikke påvirker tilstanden i vandløbet og derfor ikke kræver en dispensation fra naturbeskyttelsesloven.

Vandløbsmyndigheden meddeler samtidig tilladelse efter § 30 i reguleringsbekendtgørelsen til at påbegynde arbejdet omgående. Påbegyndelsen af arbejdet indebærer ingen begrænsning i Miljø- og Fødevareklagenævnets adgang til at ændre eller ophæve en påklaget tilladelse.

Tilladelsen gives på følgende vilkår:

1. Anlægsarbejdet skal udføres i overensstemmelse med principperne i den fremsendte projektbeskrivelse modtaget den 1. november 2024.
2. Rørbroen skal være i beton med en indvendig diameter på 0,9 meter (Ø90 cm). Rørbundskoten skal ligge i kote 0,75 m DVR90.
3. Rørbroen må maksimalt være 10 meter lang i vandløbets længde
4. Røret skal anbringes med 1/3 – 1/4 af rørets diameter under vandløbsbunden og den skal ligge helt vandret. Rørbundskoten
5. Den fremtidige vedligeholdelse af rørbroen er uændret og påhviler fortsat ejerne af matr. nr. 4k og 21e Nr. Rind By, Lynderup.
6. Det påhviler ansøger selv at træffe de fornødne aftaler med alle, som berøres af projektet

Dato: 06-11-2024

Sagsnr.: 24/33038
Sagsbehandler: vpflr

Direkte tlf.: 87 87 55 59
Direkte e-mail: flr@viborg.dk

Side 1 af 11

7. Projektet skal færdigmeldes til Viborg Kommune, Natur og Vand, der herefter kan syne arbejdet.

Vedlagt findes en anvisning for en korrekt udført rørbro (bilag 2).

Tilladelsen bortfalder, hvis den ikke er udnyttet inden 3 år efter, at den er meddelt.

Det bemærkes, at Viborg Kommune, hvis vilkårene eller senere anvisninger ikke efterkommes, er berettiget til at foretage det fornødne på ansøgers bekostning.

Lovgrundlag

Kommunen har behandlet ansøgningen efter § 47 samt kapitlerne 15 og 16 i Lov om vandløb samt §§ 9, 17 og 30 i Bekendtgørelse om vandløbsregulering og – restaurering m.v.

Habilitet

Viborg Kommune har forholdt sig til myndighedshabilitet i denne sag, da der er tale om en ansøgning fra én faggruppe i kommunen til en anden.

Team Vandprojekter har søgt om tilladelse til projektet og det er Team Natur- og vandløbsbeskyttelse, der er myndighed i spørgsmålet om tilladelse efter § 47 i vandløbsloven. Der er imidlertid ikke personoverlap mellem de to teams, og den faglige kompetence til at træffe afgørelser på området er samlet i Team Natur- og vandløbsbeskyttelse, som også træffer afgørelse i eksterne ansøgninger.

Team Natur- og vandløbsbeskyttelse vurderer, at det ansøgte ligger inden for, hvad der normalt vil blive givet tilladelse til ifølge vandløbsloven, naturbeskyttelsesloven, samt klagenævnsspraksis, og det vurderes derfor, at det ikke er hverken fagligt meningsgivende eller formelt nødvendigt, at lade sagen behandle i en anden del af kommunen eller at indhente en udtalelse fra en anden myndighed eller et privat organ om sagens løsning.

Projektbeskrivelse

Ansøger har oplyst at projektområdet ligger omkring st. 2600, hvor en markvej går fra Kærbyvej ud mod Hjarbæk Fjord. Markvejen udgør den østlige grænse af et vådområde som blev etableret i 2017-19. Hvor markvejen krydser bækken, er vandløbet rørlagt. På strækningen omkring rørbroen har vandløbsbunden gennem en længere årrække ligget højere end den bundkote, der er fastsat i regulativet.

Eksisterende rørbro har en længde på 10 meter og en indvendig diameter på 80 cm. Broen er udført i runde betonrør og der er støbt en form for bygværk omkring rørenderne. Røret ligger ret dybt ift. den aktuelle vandløbsbund. Kote rørbund indløb ligger i 0,60 og udløbet i kote 0,56 (jfr. vandløbsregulativet). Jævnfør

opmålingen fra 2014 (ifm. forundersøgelse af vådområdeprojektet) ligger bunden af røret lidt højere end regulativbunden i opstrøms ende og lavere end regulativbunden i nedstrøms ende. Tillige ligger rørbroen en smule skævt ift. vandløbsretningen. Rørbroens alder er ikke kendt. Den skønnes at være gammel – mindst 40 år og sandsynligvis noget ældre.

Årsagen til at rørbroen er 10 meter lang, er, at der på marken på nedstrøms side af rørbroen (matrikel 21e, Nr. Rind By, Lynderup) er en kreaturovergang.

Det var under overvejelse at udskifte rørbroen som led i vådområdeprojektet i 2017-19. Imidlertid blev rørbroen ikke udskiftet, da det samlet set ikke blev vurderet nødvendigt.

Imidlertid har det i årene efter projektets etablering vist sig at afvandingen af de vandløbsnære arealer er forringet umiddelbart ovenfor rørbroen. Tilgroning af det nye vandløbsforløb er hovedårsagen. Men den lavtliggende rørbro, med en rørbund som ligger ca. 40-45 cm under nuværende vandløbsbund, bidrager også, især ved større afstrømninger. Røret er fuldtløbende næsten hele året. Der forekommer tung landbrugstrafik på markvejen, som rørbroen ligger ved. Så det er ikke hensigtsmæssigt at udskifte rørbroen med en egentlig bro.

Rørbroen udskiftes med en ny rørbro i runde betonrør med en længde på 9½ - 10 meter og en indvendig diameter på 90 cm. Den nuværende længde fastholdes for at bibeholde kreaturovergangen. Diameteren øges fra 80 cm til 90 cm for at undgå stuvningsproblemer.

Rørbroen hæves med ca. 25 – 30 cm ift. nuværende dybde, således rørbund i ind- og udløb ligger i kote 0,75 m DVR90 – dvs. lidt under regulativmæssig bund og godt ¼ under aktuel bund. Der lægges grus under og omkring røret for at undgå at røret sætter sig efterfølgende. Der overpumpes mens det nye rør lægges.

Broen etableres uden bygværk omkring rørenderne.

Da rørbroen skal kunne bære landbrugskøretøjer, tildækkes røret med stabile grusmaterialer i en overhøjde på minimum 60 cm. Overhøjden udjævnes over 15-20 meter i begge retninger på markvejen.

Ansøger har oplyst at de har været i kontakt med begge berørte lodsejere som er indforstået med at Viborg kommune udskifter rørbroen.

Viborg Kommune ved Natur og Vand betaler for projektet som ønskes gennemført inden udgangen af 2024. Det forventes at anlægsarbejdet kan udføres i løbet af 3-4 arbejdsdage.

Kommunens vurdering

Vandløbsmålsætning

Efter at have været udtaget af vandområdeplanerne i en årrække, indgår Nørre Rind Bæk igen i vandområdeplanerne for planperioden 2021-2027. Nørre Rind Bæk er målsat til god økologisk tilstand i vandområdeplanerne 2021-2027. Den nuværende tilstand af vandløbet kan ses i vandområdeplanen for 2021-2027. Herunder er angivet den aktuelle tilstand for området i Nørre Rind Bæk. I det projektet omhandler udskiftning af eksisterende rørbro er det vandløbsmyndighedens vurdering, at krydsningen ikke vil påvirke miljøtilstanden i vandløbet.

Nørre Rind Bæk (vandområde o7074_x)

Samlet økologisk tilstand:	Ringe økologisk tilstand
Bemærkning til samlet økologisk tilstand:	
Kemisk tilstand:	Ukendt kemisk tilstand
Økologisk tilstand, planter (makrofyter):	God økologisk tilstand
Økologisk tilstand, smådyr (bentiske invertebrater):	God økologisk tilstand
Økologisk tilstand, alger (fytobenthos):	Ukendt
Økologisk tilstand, fisk:	Ringe økologisk tilstand
Økologisk tilstand, nationalt specifikke stoffer:	Ukendt

Afvandingsmæssige forhold og vedligehold

Selvom projektet medfører en større rørdiameter (Ø 90 cm) vurderes de afvandingsmæssige forhold at forblive stor set uændret. Myndigheden er enig med ansøger i at udskiftning af rørbroen i perioder vil medvirke til en forbedret afvanding af arealerne umiddelbart ovenfor rørbroen, men det er hovedsagelig de fysiske dimensioner og grødevæksten nedstrøms for broen der er styrende for afvandingsforholdene.

Der ændres med afgørelsen ikke på ansvaret for vedligeholdelsen af bækken. Det er fortsat Viborg kommune der står for vedligeholdelsen. Den fremtidige vedligeholdelse af broen påhviler fortsat de tilstødende lodsejere.

Natura 2000

Ifølge habitatbekendtgørelsen (BEK nr. 1098 af 21-08-2023) skal der foretages en vurdering af om projektet i sig selv eller i forbindelse med andre planer og projekter kan påvirke et Natura 2000-område væsentligt. Når et område er udpeget som Natura 2000-område, indebærer det, at der skal sikres eller genoprettes en gunstig bevaringsstatus for de forskellige naturtyper og arter, som området er udpeget for. Områderne skal beskyttes mod nye aktiviteter, der kan skade naturen i områderne, herunder også aktiviteter, der sker i områder, der er i nærheden af Natura 2000-området.

Projektet er beliggende i habitatområde 30: Natura 2000-område nr. 30 Lovns Bredning, Hjarbæk Fjord og Skals, Simsted og Nørre Ådal, Skravad Bæk.

Udpegningsgrundlaget er specielt udpeget for at beskytte ådals- og kystnatur, og i kraft af sin størrelse er området af væsentlig betydning for beskyttelsen af en lang række habitatnaturtyper. Af arter og typer tilknyttet vandløbsnaturen er bl.a. grøn kølleguldsmed, bæk- og flodlampret, odder, kildevældsvindelsnegl samt typerne "Vandløb med vandplanter" og "Urtebræmme".

Selve Nørre Rind Bæk er udpeget som "Vandløb med Vandplanter" og udpeget med Urtebræmmer langs begge sider af bækken. Strækningen med de to udpegninger dækker forløbet fra Kærbyvej og mod syd til udløbet i fjorden og dermed også projektområdet. Selvom de to naturtyper også dækker rørbroen forventes udskiftning af rørbroen vil ikke påvirke de to naturtyperne eller arter tilknyttet vandløbsmiljøet. Rørbroens strækningen har ingen vandplanter og der findes heller ikke en urtebræmme på strækningen da der er markvej og kreaturpassage.

Der er ikke udpeget habitatnaturtyper i nærheden af projektområdet. Med de givne vilkår vurderer Viborg Kommuner, at udskiftningsprojektet ikke vil påvirke bevaringsstatus for udpegningsgrundlaget i Natura 2000-området. På grund af projektets meget begrænsede indgreb og arealpåvirkning er der ikke lavet en separat væsentlighedsvurdering udover hvad der er beskrevet i denne afgørelse.

Projektet er desuden beliggende i EF-Fuglebeskyttelsesområde nr. 24. Udpegede fugle er Engsnarre, Plettet røvgatel, Rørdrum, Rørhøg, Blishøne, Fiskeørn, Hvinand, Sangsvane, Taffeland og Troldand. På grund af projektets meget kortet anlægsperiode og et arbejdsområde der allerede knytter sig til en markvej forventes ingen af de udpegede fugle af blive påvirket.

Samlet set forventet projektet ikke at påvirke den gunstige bevaringsstatus for hverken Fuglebeskyttelsesområde nr. 24 eller Habitatområde nr. 30.

Okker

Området hvor udskiftningen foretages er kategoriseret som okkerklasse I, hvilket betyder at der er stor risiko for udledning af okker i området. Med vilkår om at der ikke må drænes i forbindelse med projektet er det vandløbsmyndighedens vurdering, at krydsningen ikke medfører en øget risiko for udledning af okker til vandløbet.

Kommuneplan

Det ansøgte projekt er omfattet af følgende retningslinjer i kommuneplanen 2017-2029 for Viborg Kommune: Bevaringsværdig landskaber, Lavbundareal og Naturbeskyttelsesområde. Naturværdierne i disse områder skal beskyttes. Beskyttelseshensynet går forud for andre interesser. Med vilkårene opstillet i denne afgørelse, sikres det, at disse værdier beskyttes.

Vurdering af Virkning på Miljø

Da krydsning af vandløb ikke er oplistet på bilag til Miljøvurderingsloven (LBK nr. 4 af 3. januar 2023), er der ikke foretaget en screening af projektet.

Forenklet procedure

Det er Viborg Kommune vurdering, at projektet ikke har væsentlig indflydelse på vandløbets afstrømnings- eller miljømæssige forhold. Ligeledes vurderes det, at projektet ikke medfører forringelser af områdets naturtyper eller levesteder eller for eventuelle udpegede arter fra EF-habitatdirektivets bilag IV. På baggrund af dette, har Viborg Kommune besluttet at anvende forenklet procedure, jf. § 17 i bekendtgørelse nr. 834 af 27. juni 2016 om vandløbsregulering og – restaurering m.v.

Kulturarv – arkæologiske fund

Der kan være væsentlige fortidsminder i det berørte område. Findes der spor af dette, skal arbejdet indstilles, og Viborg Museum (tlf.: 87 87 38 14) kontaktes med det samme.

Derfor kan du med fordel spørge hos Viborg Museum senest en uge før arbejdet starter, om man evt. vil deltage under arbejdet. På Slots- og Kulturstyrelsens hjemmeside, kan du finde mere information om museumsloven, men du er også velkommen til at henvende dig med konkrete spørgsmål direkte til Museet.

Offentliggørelse

Afgørelsen offentliggøres på kommunens hjemmeside [Vandløb - Viborg Kommune](#) dags dato. Der er fire ugers klagefrist på afgørelsen, jf. klagevejledningen i bilag 3.

Denne afgørelse tilsidesætter ikke eventuelle servitutter og privatretlige aftaler. Der er med denne afgørelse ikke taget stilling til anden lovgivning.

Hvis der er spørgsmål, er du velkommen til at kontakte mig på tlf. nr. 8787 5559 eller mail flr@viborg.dk.

Med venlig hilsen

Florian Rasmussen
Biolog

Bilag

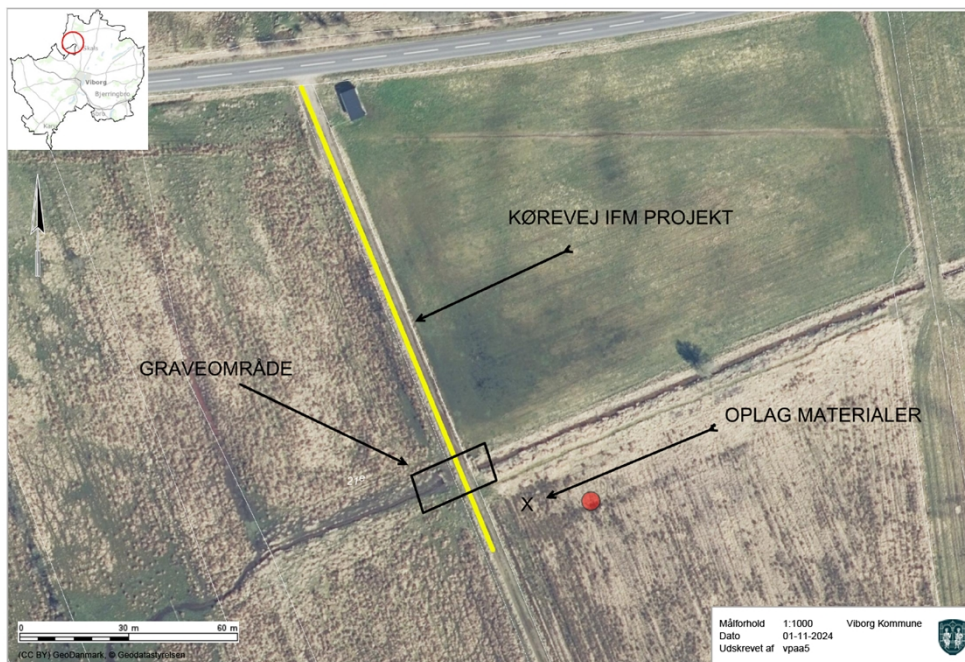
1. Oversigtskort
2. Anvisning på etablering af korrekt bro/overkørsel
3. Klagevejledning
4. Ansøgningsmateriale

Kopi til:

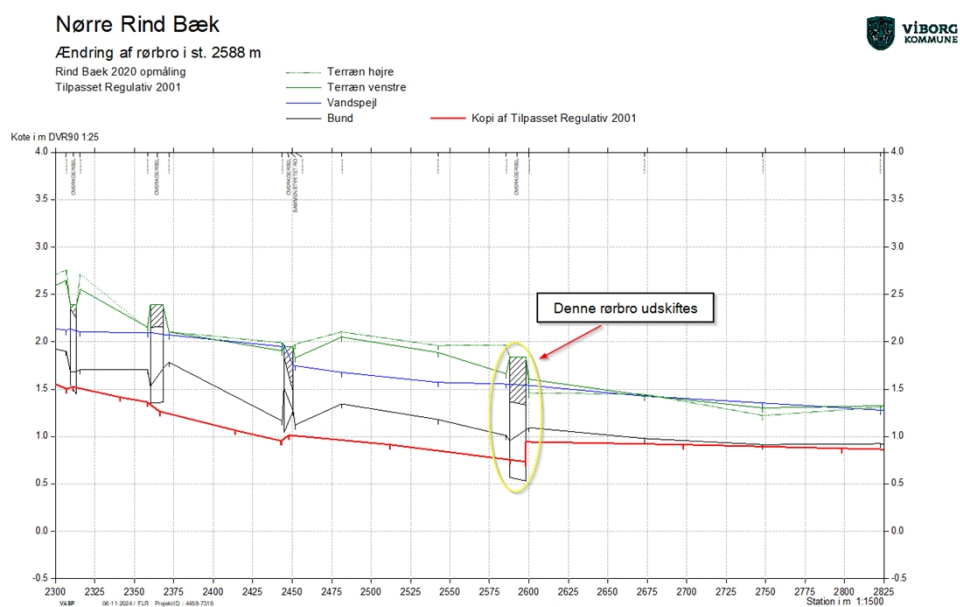
- Slots- og Kulturstyrelsen, post@slks.dk

- Danmarks Naturfredningsforening – lokal, dnviborg-sager@dn.dk
- Dansk Ornitologisk Forening – national, natur@dof.dk
- Dansk Ornitologisk Forening – lokal, viborg@dof.dk
- Dansk Botanisk forening Jylland, dbf.oestjylland@gmail.com
- Dansk Entomologisk Forening, entomologiskforening@gmail.com
- Dansk forening for rosport, dffr@roning.dk
- Dansk kano- og kajakforbund, miljo@kano-kajak.dk
- Danmarks Sportsfiskerforbund, post@sportsfiskerforbundet.dk
- Danmarks Sportsfiskerforbundet, lbt@sportsfiskerforbundet.dk
- Danmarks Sportsfiskerforbund lokal, himmerland@sportsfiskerforbundet.dk
- Danske Vandløb, dv@danskevandloeb.dk
- Friluftsrådet LimfjordSyd, Viborg@friluftstraadet.dk
- Viborg Museum, oldtid@viborg.dk
- Ferskvandsfiskeriforeningen, nb@ferskvandsfiskeriforeningen.dk
- Fiskerikontrollen i Nykøbing Mors, inspektoratvest@fiskeristyrelsen.dk
- Viborg Sportsfiskerforening, Jørgen Buch, formand@vsf.dk (vil gerne have en kopi af alle vandløbssager)
- Ejer af matrikel nr. 4k og 21e Nr. Rind By, Lynderup

Bilag 1: Oversigtskort




Figur 1: Oversigtskort udarbejdet af ansøger.



Figur 2: Længdeprofil af Nørre Rind Bæk med markering af rørbrø der udskiftes.

Bilag 2: Anvisning på etablering af korrekt rørbro



Hvorfor

Hvis overkørsler ikke anlægges rigtigt, spærres passagen for fisk og smådyr. Rør, der ligger forkert, kan betyde at brinkerne eroderer ud i vandløbet. Rør, der bruges til markoverkørsler, skal være store nok til, at afvandingen ikke forringes.

Hvor

Ved alle markoverkørsler og lignende.

Hvordan

Markoverkørsler laves som regel af betonrør overdækket med jord. Røret anbringes med $1/3-1/4$ af rørets diameter under vandløbsbunden for at sikre faunapassage. Det er vigtigt, at røret ligger helt vandret.

Vandet må ikke styrte ud af røret. Rørdimensionen afhænger af faldforhold og afstrømning. Der kan evt. tages udgangspunkt i dimensionen af en nærliggende overkørsel. Alternativt bruges en rørdiameter, der svarer til vandløbets bundbredde. Røret skal være langt nok til, at skråningerne ikke skrider ned i vandløbet. Røret lægges på fast bund (sand) og der fyldes sand omkring røret. Det kan være nødvendigt at sikre vandløbets bund og sider mod erosion, især på den nedstrøms ende, hvor strømmen slider mest.

Hvad skal der til

Betonrør (evt. PEH- eller stålør).

Sand til fyldning og sten til sikring af skråninger (evt. fløjmur støbt i beton).

Bilag 3: Klagevejledning

Afgørelsen kan påklages til Miljø- og Fødevareklagenævnet og klagefristen er 4 uger fra afgørelsen er meddelt. Er afgørelsen offentligt bekendtgjort, regnes klagefristen dog altid fra bekendtgørelsesdatoen.

Afgørelsen efter vandløbsloven kan påklages af:

1. Den, afgørelsen er rettet til
2. Enhver, der må have en individuel, væsentlig interesse i afgørelsen
3. En berørt nationalparkfond oprettet efter lov om nationalparker (jf. vandløbslovens §84).

Såfremt der bliver klaget over afgørelsen, må den ikke udnyttes medmindre Miljø- og Fødevareklagenævnet opretholder afgørelsen. Miljø- og Fødevareklagenævnet kan dog i særlige tilfælde ophæve denne opsættende virkning.

Klager kan indsendes via klageportalen: [Nævnenes Hus](#). Her kan du også læse mere om klagenævnets sagsbehandling. Klageportalen kan også findes på [borger.dk](#) og [virk.dk](#), hvor du kan logge på med MitID.

Klagen sendes via klageportalen til Viborg Kommune. En klage er indgivet, når den er tilgængelig for kommunen i klageportalen.

Klagenævnet skal som udgangspunkt afvise en klage, der kommer uden om klageportalen. Hvis du på grund af særlige forhold ønsker at blive fritaget for at bruge klageportalen, skal du sende en begrundet anmodning til kommunen, som har truffet afgørelse i sagen. Kommunen videresender herefter anmodningen til klagenævnet, som afgør, om anmodningen kan imødekommes.

Gebyr

Det koster et gebyr at klage over afgørelsen. Gebyrets størrelse er pr. 1. februar 2017 900 kr. for privatpersoner og 1.800 kr. for virksomheder og organisationer.

Klagegebyret opkræves af Nævnenes Hus. Betaling af klagegebyr sker ved elektronisk overførsel eller ved giroindbetaling. Gebyr skal indbetales inden for en fastsat frist. Hvis gebyret ikke indbetales inden udløbet af fristen, afvises klagen.

Gebyret tilbagebetales, hvis:

1. klagesagen fører til, at den påklagede afgørelse ændres eller ophæves,
2. klageren får helt eller delvis medhold i klagen, eller
3. klagen afvises som følge af overskredet klagefrist, manglende klageberettigelse eller fordi klagen ikke er omfattet af Miljø- og Fødevareklagenævnets kompetence.

Det bemærkes, at hvis den eneste ændring af den påklagede afgørelse er forlængelse af frist for at efterkomme afgørelsen som følge af den tid, der er medgået til at behandle sagen i klagenævnet, tilbagebetales gebyret dog ikke.

Miljø- og Fødevareklagenævnet kan også beslutte at tilbagebetale klagegebyret, hvis:

- der er indledt forhandlinger med afgørelsens adressat og/eller førstestansen om projektilpasninger, og disse forhandlinger fører til, at klager trækker sin klage tilbage, eller
- klager trækker sin klage tilbage, før Miljø- og Fødevareklagenævnet har truffet afgørelse i sagen.

Gebyret tilbagebetales dog ikke, hvis nævnet vurderer, at der er forhold, der taler imod at tilbagebetale gebyret, f.eks. hvis klagen trækkes tilbage meget sent, herunder efter at klager har haft et afgørelsesudkast i partshøring.

Spørgsmål om betaling og tilbagebetaling af gebyr afgøres af Miljø- og Fødevareklagenævnet.

Nævnets afgørelser kan ikke indbringes for anden administrativ myndighed.