



Lene Hedin Skrøder
Søndersøvej 55B
8800 Viborg

Afslag på ansøgning om etablering af en privat bro i Viborg Søndersø ved matr.nr. 2n Søgårde, Asmild

Dato: 30-10-2024

Sagsnr.: 19/14106
Sagsbehandler: vpmjar

Direkte tlf.: 87 87 55 17
Direkte e-mail: jmar@viborg.dk

Side 1 af 11

Viborg Kommune meddeler hermed afslag i henhold til vandløbsloven, regulativet for Viborg Søerne og naturbeskyttelseslovens beskyttede naturtyper på ansøgning om etablering af en privat bro i Viborg Søndersø ved matr.nr. 2n Søgårde, Asmild beliggende Søndersøvej 55A, 8800 Viborg. Se nedenstående kort samt oversigtskort i bilag 1.



Kort over den nordlige del af matr.nr. 2n Søgårde, Asmild, hvor den ansøgte lokalitet for etablering af en privat bro er angivet med rød markering. Luftfoto forår 2024.

Redegørelse for sagen

Du har den 14. juni 2024 ansøgt om etablering af en privat bro ved Søndersøvej 55A, 8800 Viborg beliggende på matr.nr. 2n Søgårde, Asmild.

Den ansøgte bro er 1,5 x 8 meter med brodække af lpe hårdttræ. Broen skal ikke males. Der skal ikke monteres rækværk, men der ønskes en badestige for enden af broen. Broen skal fæstnes med 2,5 tommer galvaniserede rør i søbunden. Skitse af broen fra ansøgningsmateriale er vedlagt i bilag 2.

Broens placering er beliggende med minimum 5 meter til naboskel. Der er ikke offentlig adgang til broen.

Viborg Kommune har den 26. august 2024 besigtiget stedet, hvor broen ønskes opført. Langs søbredden på den nordvestlige afgrænsning af matr.nr. 2n Søgårde, Asmild findes et eksisterende fast bolværk bestående af betonblokke med en bredde på ca. 0,5 meter. Der findes ikke vådbundszone langs søbredden. Se fotos fra besigtigelsen i bilag 3.

Viborg Kommune har gennemgået ejendommens historik på tilgængelige luftfotos fra 1974 til i dag. Se luftfotogennemgang i bilag 4.

Det fremgår af luftfotos, at ejendommen ikke tidligere har været bebygget. I medio 1980'erne opføres en ca. 12 meter lang bro i skel mellem matr.nr. 2p og 2n Søgårde, Asmild. Denne bro fremgår af luftfotos frem til primo 1990'erne. Fra 1992 er denne bro fjernet.

Der er rørskov ud for ejendommen indtil den ryddes i perioden 2013-2015. Rørskoven ryddes ud for den nordvestlige del af matriklen. Herefter holdes denne del af rørskoven ryddet frem til i dag.

Du modtog den 9. august 2024 et brev sendt til ejendomme på Søndersøvej med grund ned til Søndersø i forlængelse af, at kommunen blev opmærksom på, at der er fjernet rørskov ud for ejendommene. Brevet omhandler, at der fremover ikke må ryddes rørskov ud for ejendommene. Den sammenhængende rørskov, der tidligere har været ud for ejendommen, skal således have lov til at genetablere sig. Kommunen vil løbende føre tilsyn med at søens rørskov udvikler sig i positiv retning.

Begrundelse for afgørelsen

Viborg Søerne er beskyttede søer omfattet af naturbeskyttelseslovens § 3. Anlæg af en bro i beskyttet natur kræver en dispensation fra denne lovs forbud mod tilstandsændring af beskyttede naturtyper.

Etablering eller ændring af alle former for broer i Viborg Søerne kræver en tilladelse efter vandløbsloven og godkendelse efter regulativet for Viborg Søerne.

Naturbeskyttelsesloven

Viborg Søndersø er beskyttet efter naturbeskyttelseslovens § 3, der beskytter alle søer over 100 m² med deres vådbunds-bredzone. Søerne er beskyttede mod alle former for tilstandsændringer. Formålet med beskyttelsen er at bevare de beskyttede naturtyper som levesteder for vilde dyr og planter.

Viborg Søndersø er dertil udpeget som naturbeskyttelsesområde og økologisk forbindelse i Viborg Kommunes kommuneplan (retningslinje 10). Naturværdierne i disse områder skal beskyttes, og beskyttelseshensynet går forud for andre interesser.

Kommunen har mulighed for at dispensere til tilstandsændring af beskyttede naturtyper i særlige tilfælde. Herunder eksempelvis når et projekt har samfundsmæs-

sig betydning eller naturforbedrende formål. Rekreative faciliteter til gavn for offentligheden kan også tale for dispensation til et indgreb i beskyttet natur.

Den ansøgte bro er en privat bro, hvor der ikke er adgang for offentligheden. Viborg Kommunes Klima- og Miljøudvalg har besluttet at meddele dispensation fra naturbeskyttelseslovens § 3 til private bade- og bådebroer i Viborg Søerne, når der kun er tale om en kortvarig mindre forstyrrelse, og anlægget ikke vurderes at medføre en permanent påvirkning på naturen.

Det er Viborg Kommunes vurdering, at etablering af den ansøgte bro vil medføre en permanent påvirkning af den beskyttede sø, da der tidligere har været sammenhængende rørskov ud for ejendommen. Rørskoven skal have lov til at reetablere sig ud for ejendommen. Etablering af en bro på stedet vil derfor betyde et indgreb i det areal, hvor der skal være rørskov, som vurderes at være en permanent ændring af søens naturtilstand.

Rørskoven er en vigtig del af søerne som naturtype og levested for de dyr, der er tilknyttet søen. Derfor værner Viborg Kommune særligt om de områder, hvor der er sammenhængende rørskov i de lavvandede dele af søerne nærmest land.

Vandløbsloven

Vandløbslovens formål er at sikre, at vandløb kan benyttes til afledning af vand, navnlig overfladevand, spildevand og drænvand. Fastsættelse og gennemførelse af foranstaltninger efter denne lov skal ske under hensyntagen til de miljømæssige krav til vandløbskvaliteten, som fastsættes i henhold til anden lovgivning.

Viborg Søundersø er i vandområdeplanen for 2021-2027 målsat til god økologisk tilstand. Søundersøes aktuelle tilstand er vurderet til dårlig økologisk tilstand på baggrund af tilstanden for planteplankton, vandets klarhed og indhold af fosfor og kvælstof. Tilstanden for planter er moderat. Tilstanden for iltmætning er god. Den kemiske tilstand er ikke god. De øvrige parametre for økologisk tilstand er ukendte.

Fristen for at opnå miljømål efter vandområdeplanen for Viborg Søerne er udskudt.

Viborg Kommune vurderer, at broen ikke er til hinder for vandgennemstrømningen i Søundersø, hvorfor den ikke vurderes af påvirke afledningen af vand. Broen vurderes ligeledes ikke at have påvirkning på de miljømæssige forhold i søen, da den ikke påvirker vandets kemi eller dyre- og planteliv på lokaliteten.

Vandløbsmyndighedens godkendelse af et projekt, der forudsætter en dispensation fra naturbeskyttelsesloven, kan først meddeles, når der foreligger en endelig afgørelse herefter. Da der meddeles afslag på dispensation fra naturbeskyttelseslovens § 3, meddeler Viborg Kommune også afslag efter vandløbsloven.

Regulativet for Viborg Søerne

[Regulativet for Viborg Søerne](#) er udarbejdet i henhold til vandløbsloven og beskriver bl.a. regulering af bredzonen. Regulativet er vedtaget af Viborg Kommunes Klima- og Miljøudvalg den 22. marts 2018.

Regulativets afsnit 6.7 beskriver en række krav til broer o.lign. anlæg, der kan forventes at opnå godkendelse til, når anlægget i øvrigt kan tillades efter anden gældende lovgivning. Heraf fremgår bl.a., at broer maksimalt må være 1,5 x 8 meter og skal placeres minimum 5 meter fra naboskel.

Af regulativet fremgår vilkår om, at en bro kun kan godkendes, hvis der kan opnås dispensation fra naturbeskyttelseslovens § 3. Den ansøgte bro kan ikke opnå dispensation fra naturbeskyttelseslovens § 3, hvorfor den heller ikke kan godkendes efter regulativet for Viborg Søerne.

Lovgrundlag

Afgørelsen er givet i medfør af:

- § 47 i vandløbsloven (LBK nr. 1217 af 25. november 2019)
- § 9 og § 17 i bekendtgørelse om vandløbsregulering og -restaurering m.v. (BKG nr. 824 af 27. juni 2016)
- Regulativet for Viborg Søerne – Nørresø og Søndersø, 2018
- § 65, stk. 2, i naturbeskyttelsesloven (LBK nr. 927 af 28. juni 2024), jf. samme lovs § 3.

Offentliggørelse mv.

Afgørelsen offentliggøres d.d. på kommunens [hjemmeside](#). Der er fire ugers klagefrist på afgørelsen, jf. klagevejledningen i bilag 4.

Denne afgørelse tilsidesætter ikke eventuelle servitutter og privatretlige aftaler. Der er med denne afgørelse ikke taget stilling til anden lovgivning.

Hvis der er spørgsmål, er du velkommen til at kontakte mig på tlf. nr. 8787 5517 eller mail nvmyndighed@viborg.dk.

Med venlig hilsen

Julie Østergaard Markussen
Biolog

Kopimodtagere

- Slots- og Kulturstyrelsen, post@slks.dk
- Danmarks Naturfredningsforening – lokal, dnviborg-sager@dn.dk
- Dansk Ornitologisk Forening – national, natur@dof.dk
- Dansk Ornitologisk Forening – lokal, viborg@dof.dk
- Dansk Botanisk forening Jylland, dbf.oestjylland@gmail.com
- Dansk Entomologisk Forening, entomologiskforening@gmail.com
- Dansk forening for rosport, dffr@roning.dk
- Dansk kano- og kajakforbund, miljo@kano-kajak.dk
- Danmarks Sportsfiskerforbund – national, post@sportsfiskerforbundet.dk og lbt@sportsfiskerforbundet.dk

- Danmarks Sportsfiskerforbund – lokal, himmerland@sportsfiskerforbundet.dk
- Danske Vandløb, dv@danskevandloeb.dk
- Friluftsrådet LimfjordSyd, viborg@friluftsradet.dk
- Viborg Museum, oldtid@viborg.dk
- Ferskvandsfiskeriforeningen, nb@ferskvandsfiskeriforeningen.dk
- Viborg Sportsfiskerforening, Jørgen Buch, formand@vsf.dk
- Jørn Kristensen, konsulent for fiskeriforeningerne, jorn-k@post8.tele.dk
- Mikael Skrøder, msk@mail.dk

Bilag

Bilag 1 – Oversigtskort

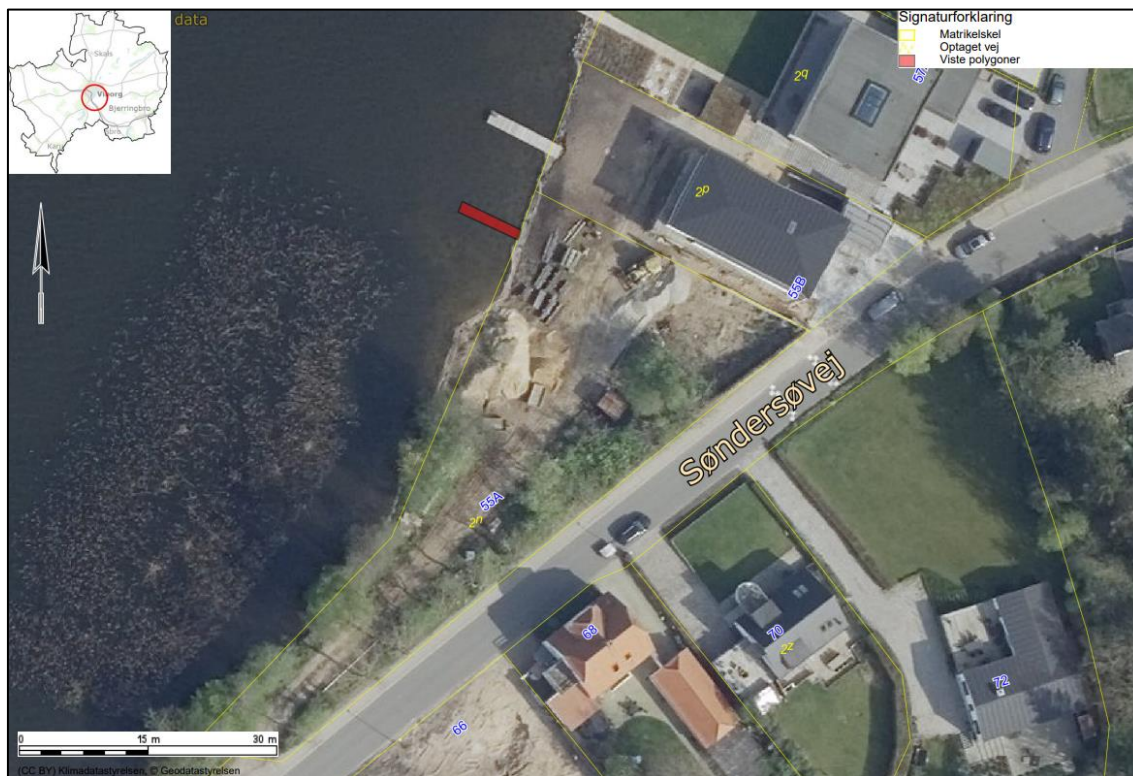
Bilag 2 – Skitse af broen

Bilag 3 – Fotos fra besigtigelse

Bilag 4 – Luftfotogennemgang

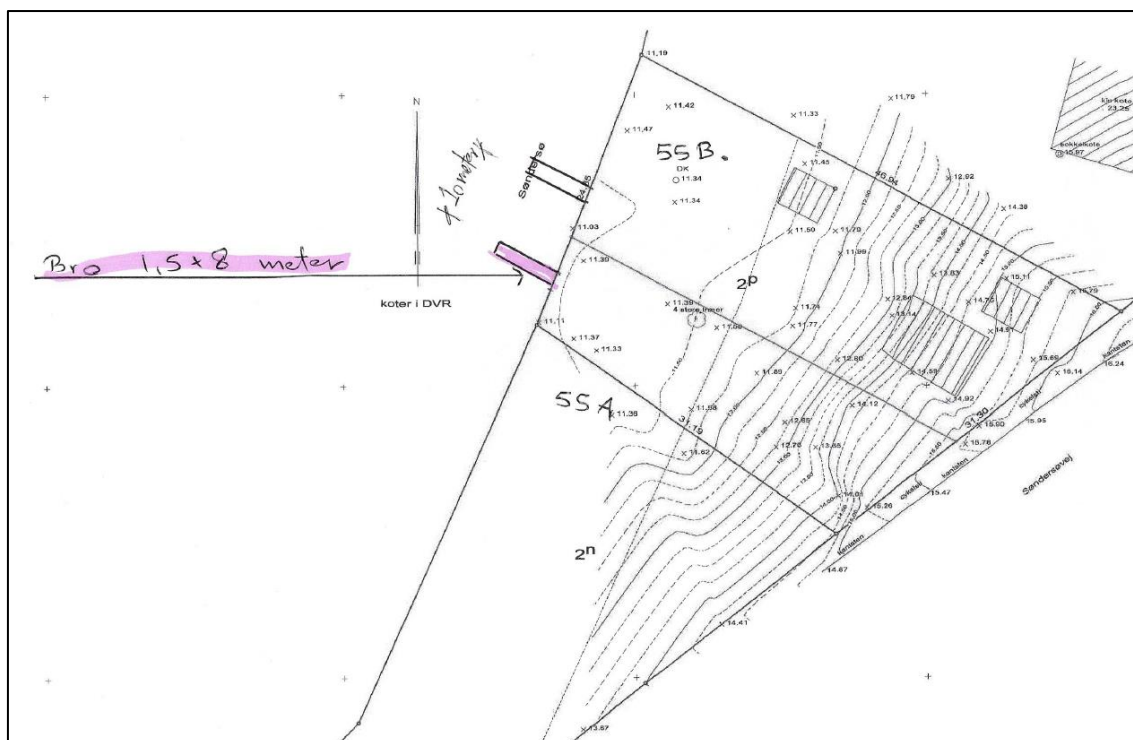
Bilag 5 – Klagevejledning

Bilag 1 – Oversigtskort



Oversigtskort over ejendommen Søndersøvej 55A, 8800 Viborg. Matrikelgrænser er angivet med gule streger. Ansøgt placering af bro ud for matr.nr. 2n Søgårde, Asmild er angivet med rød markering. Luftfoto forår 2024.

Bilag 2 – Skitse af broen



Skitse af broens placering ved ejendommen. Skitse fra ansøgningsmateriale.

Bilag 3 – Fotos fra besigtigelse



Foto fra kommunens besigtigelse af den ansøgte placering af bro ved matr.nr. 2n Søgårde, Asmild. Vandstanden var ved besigtigelsen høj, så vandet stod op over bolværk langs søbredden.




Foto fra kommunens besigtigelse i forbindelse med anden sagsbehandling den 24. maj 2024, hvor bolværk langs ejendommen kan ses.

Bilag 4 – Luftfotogennemgang



Flyfoto 1987. Heraf fremgår, at der er rørskov ud for matr.nr. 2n Søgårde, Asmild. Matrikelgrænser er angivet med gul streg. Rørskoven ses som lyse og grå plamager ud for ejendommen.



Flyfoto 1992. Heraf fremgår, at der fortsat er rørskov ud for ejendommen ved naturbeskyttelseslovens ikrafttræden i 1992. Matrikelgrænser er angivet med gul streg. Rørskoven ses som lyse og grå plamager ud for ejendommen.



Luftfoto sommer 2004. Heraf ses, at der fortsat er sammenhængende rørskov ud for ejendommen. Matrikelgrænser er angivet med gul streg. Rørskoven ses som grøn plamage vest for matriklen.



Luftfoto sommer 2015. Heraf ses ejendommen efter der er gennemført rydning af rørskoven ud for den nordvestlige del af matr.nr. 2n Søgårde, Asmild. Matrikelgrænser er angivet med gul streg. Rørskoven ses som grøn plamage vest for matriklen.

Bilag 5 – Klagevejledning

Afgørelsen kan påklages til Miljø- og Fødevarerklagenævnet og klagefristen er 4 uger fra afgørelsen er meddelt. Er afgørelsen offentligt bekendtgjort, regnes klagefristen dog altid fra bekendtgørelsesdatoen.

Afgørelsen efter vandløbsloven kan påklages af:

1. Den, afgørelsen er rettet til
2. Enhver, der må have en individuel, væsentlig interesse i afgørelsen
3. En berørt nationalparkfond oprettet efter lov om nationalparker (jf. vandløbslovens § 84).

Offentlige myndigheder, Danmarks Naturfredningsforening og lokale foreninger med væsentlig interesse i afgørelsen er også klageberettigede efter naturbeskyttelsesloven.

Såfremt der bliver klaget over afgørelsen, må den ikke udnyttes medmindre Miljø- og Fødevarerklagenævnet opretholder afgørelsen. Miljø- og Fødevarerklagenævnet kan dog i særlige tilfælde ophæve denne opsættende virkning.

Klager kan indsendes via klageportalen: [Nævnenes Hus](#). Her kan du også læse mere om klagenævnets sagsbehandling. Klageportalen kan også findes på [borger.dk](#) og [virk.dk](#), hvor du kan logge på med MitID.

Klagen sendes via klageportalen til Viborg Kommune. En klage er indgivet, når den er tilgængelig for kommunen i klageportalen.

Klagenævnet skal som udgangspunkt afvise en klage, der kommer uden om klageportalen. Hvis du på grund af særlige forhold ønsker at blive fritaget for at bruge klageportalen, skal du sende en begrundet anmodning til kommunen, som har truffet afgørelse i sagen. Kommunen videresender herefter anmodningen til klagenævnet, som afgør, om anmodningen kan imødekommes.

Gebyr

Det koster et gebyr at klage over afgørelsen. Gebyrets størrelse er pr. 1. februar 2017 900 kr. for privatpersoner og 1.800 kr. for virksomheder og organisationer.

Klagegebyret opkræves af Nævnenes Hus. Betaling af klagegebyr sker ved elektronisk overførsel eller ved giroindbetaling. Gebyr skal indbetales inden for en fastsat frist. Hvis gebyret ikke indbetales inden udløbet af fristen, afvises klagen.

Gebyret tilbagebetales, hvis:

1. klagesagen fører til, at den påklagede afgørelse ændres eller ophæves,
2. klageren får helt eller delvis medhold i klagen, eller
3. klagen afvises som følge af overskredet klagefrist, manglende klageberettigelse eller fordi klagen ikke er omfattet af Miljø- og Fødevarerklagenævnets kompetence.

Det bemærkes, at hvis den eneste ændring af den påklagede afgørelse er forlængelse af frist for at efterkomme afgørelsen som følge af den tid, der er medgået til at behandle sagen i klagenævnet, tilbagebetales gebyret dog ikke.

Miljø- og Fødevareklagenævnet kan også beslutte at tilbagebetale klagegebyret, hvis:

- der er indledt forhandlinger med afgørelsens adressat og/eller førsteinstansen om projektilpasninger, og disse forhandlinger fører til, at klager trækker sin klage tilbage, eller
- klager trækker sin klage tilbage, før Miljø- og Fødevareklagenævnet har truffet afgørelse i sagen.

Gebyret tilbagebetales dog ikke, hvis nævnet vurderer, at der er forhold, der taler imod at tilbagebetale gebyret, f.eks. hvis klagen trækkes tilbage meget sent, herunder efter at klager har haft et afgørelsesudkast i partshøring.

Spørgsmål om betaling og tilbagebetaling af gebyr afgøres af Miljø- og Fødevareklagenævnet.

Nævnets afgørelser kan ikke indbringes for anden administrativ myndighed.

Hvis du vil indbringe afgørelsen efter naturbeskyttelsesloven for domstolene, skal det ske inden 6 måneder, fra du har modtaget dette brev.