






Noter:

Alle mål er i meter
Koter er iht. DVR 90

Fremtidige belægninger og forhold tilpasses ved tilslutninger til eksisterende forhold

Signaturer:

-  Skel
-  Entreprisegrænse
-  Belægningssten
-  Rabat/grønt område
-  Oversigtsareal (der må ikke beplantes indenfor dette areal)

REVISION D:		REV. DATO	
REVISION C:		REV. DATO	
REVISION B:		REV. DATO	
REVISION A:		REV. DATO	
SAG:	Udstykning Fælledvej 18, Vejrumbro	SAGSNR.:	24009-2
BYGHERRE:	Vejrumbro Boliger ApS	INITIALER:	TJ
		KS:	SFW
EMNE:	Situations- og afmærkningsplan	TEGN. NR.:	1010
		MÅL:	1:250
		DATO:	13.09.2024
		FORMAT:	420X630
INGENIØR:	VIBORG INGENIØRERNE A/S	TLF:	86 62 41 11
	FABRIKVEJ 4 · 8800 VIBORG	WEB:	www.viborg.dk

