



Hald Sø's Bådelag
Att.: Thorbjørn Svensson
Sendt til: thorflylife@gmail.com

Afgørelse om vandløbsrestaurering i 3 tilløb til Hald Sø

Viborg Kommune meddeler hermed tilladelse efter vandløbsloven til gennemførelse af et vandløbsrestaureringsprojekt i vandløbene Kapeldalen Bæk, Mostgård Bæk og Ravnsbjergkilderne.

Viborg Kommune meddeler samtidig dispensation fra § 3 i naturbeskyttelsesloven, idet projektet vurderes at være gavnligt for vandløbet og ikke vil påvirke anden beskyttet natur væsentligt.

Matrikler omfattet af projektet fremgår af nedenstående tabel 1.

Se vedlagte bilag 1 for oversigtskort og bilag 2 for detailkort for de enkelte indsatser.

Dato: 13. december 2024

Sagsnr.: 24/9972
Sagsbehandler: vpmhfla

Direkte tlf.: 87 87 55 16
Direkte e-mail: mhfla@viborg.dk

Side 1 af 15

Matrikelnr.	Ejerlav	Vandløbssystem
7c	Dollerup By, Dollerup	Ravnsbjergkilderne (Privat vandløb)
6h	Almind By, Almind	Kapeldalen bæk (Privat vandløb)
1e	Almind By, Almind	Mostgård Bæk (Privat vandløb)
2a	Mostgård, Almind	Mostgård Bæk (Privat vandløb)
1a	Knækkeborg, Lysgård	Mostgård Bæk (Privat vandløb)

Tabel 1. Oversigt over matrikler omfattet af projektet med angivelse af om det er private eller offentlige vandløb.

Tilladelsen gives på følgende vilkår:

- Restaureringen af vandløbet skal udføres i overensstemmelse med principperne i det offentliggjorte projekt "Offentlig høring af vandløbsrestaureringsindsatser i 5 tilløb til Hald Sø".
- Der må ikke ske terrænændring som følge af arbejdskørsel i projektområdet.
- Ved arbejdets udførelse skal det sikres, at der ikke sker udvaskning af sand, jord eller tørv til nedenfor liggende vandløbsstrækninger.

4. Oplag af gydegrus må ikke ske indenfor de § 3 beskyttede naturarealer langs åen i mere end 1 uge og skal placeres på presenning, køreplader eller lignende.
5. Adgangsveje skal følge ansøgningens beskrivelse vist på bilag 2.
6. Projektet må ikke påvirke vandstanden uden for projektområdet.
7. Den fremtidige vedligeholdelse påhviler fortsat de respektive bredejere.
8. Ved arbejdets udførelse skal det sikres, at der ikke sker udvaskning af sand, jord eller tørv til nedenfor liggende vandløbsstrækninger.
9. Dræn og andre rørdøb samt grøftetiløb må ikke dækkes med grus.
10. At det sikres at der ikke er afvandingsinteresser eller lign forbundet med den rørlægning, der ønskes knust ved Ravnsbjergkilderne.
11. Levende og døde træer langs vandløbet må ikke beskadiges i forbindelse med projektet.
12. Projektet må ikke føre til ændret afvanding af vandløbsnære arealer. Vandspejlskoten må maksimalt ændres 5 cm ved udlægning af gydegrus, pæle og dødt ved. Det kan vurderes ved at placere markeringspæle i vandløbet ved det opstrøms matrikelskel oven for den strækning arbejdet omfatter, hvorpå vandspejlskote registreres før og efter udlægning af gydegrus.
13. Nøgletallene for de enkelte gydebanker, som findes på kontrolskemaet (bilag 3), skal registreres og kopi heraf skal indsendes til vandløbsmyndigheden i forbindelse med færdigmelding.
14. Anlægget skal færdigmeldes til Natur og Vand, der herefter kan syne arbejdet.
15. Efter to år kan ansøger, hvis vandløbsmyndigheden vurderer det nødvendigt, supplere gydebankerne med op til 10 % af den oprindeligt udlagte mængde grus samt én skjulesten pr. oprindeligt udlagt m³ gydegrus. Afgørelsens øvrige vilkår skal overholdes og der skal ske en fornyet behandling jf. naturbeskyttelseslovens § 3.

Afgørelsen bortfalder, hvis den ikke er udnyttet inden 3 år efter, at den er meddelt.

Det bemærkes, at Viborg Kommune, hvis vilkårene eller senere anvisninger ikke efterkommes, er berettiget til at foretage det fornødne på ansøgers bekostning. Afgørelsen kan først udnyttes, når klagefristen er udløbet, og der ikke er indkommet klager

Lovgrundlag

Alle former for restaureringer, som f.eks. etablering af kunstige overhængende brinker, placering af større sten, placering af planker eller lignende ved vandløbsbunden, etablering af strømkoncentratorer og etablering af gydebanker, kræver en tilladelse efter vandløbsloven. Ligeledes kræver enhver form for tilstandsændring i beskyttet natur en dispensation fra naturbeskyttelsesloven.

Tilladelsen er givet efter:

- Vandløbslovens § 37 (LBK nr. 1217 af 25. november 2019)
- Kapitel 2 i Bekendtgørelse om vandløbsregulering og -restaurering m.v. (BEK nr. 834 af 27/06/2016)
- Naturbeskyttelseslovens § 65, stk. 2 (LBK nr. 927 af 28. juli 2024), idet der dispenseres fra § 3 i samme lov.
- Fiskerilovens § 81 (LBK nr. 261 af 21. marts 2019)

Beskrivelse af projektet

Projektet omhandler udlægning af grydegrus samt fjernelse af rørlægning. Formålet med restaureringsprojekterne er at øge gyde- og opvækstområder for Hald Sø's sø-ørredbestand, men det vil også føre til bedre forhold for fisk generelt og smådyr samt planter tilknyttet vandløbene.

I forhold til den oprindelige ansøgning, der har været i høring, er indsatserne i Krobækken (Bækkelund Bæk) og Dollerup Bæk droppet. Ligeledes er projekterne i Kapeldalen Bæk, Mostgård Bæk og Ravnsbjergkilderne blevet reduceret. Projektbeskrivelse (Se bilag 2 for detailprojekterne på kort):

Indsats 1: Kapeldalen Bæk:

Etablering af 20 meter lang gydebanke nedenfor naturlig spærring med 15-30 cm gydegrus.

Spærringen er en naturlig opstemning der skyldes, at rødder fra røddele skaber en opstemning med et vandspejlsfald på cirka 30-40 cm. Den naturlige spærring findes i kortlagt habitatnatur i form af naturtypen aske- og elleskov.

Niveauforskelle i løbet søges udlignet ved udlægning af gydegrus nedenfor.

Gruset leveres med køretøj fra Gammel Almindvej til depot og udlægges herefter ved håndkraft i vandløbet.

Indsats 2. Mostgård Bæk:

Mostgård Bæk ved "hestefolden". Supplering af eksisterende cirka 50 meter lange gydebanke med 30 cm gydegrus.

Ad hjulsporet fra Most Møllevej grabbes gruset fra lastbil i depot på køreplader i hestefolden. Gruset fragtes fra depotet til vandløbet med maskine med lavt marktryk over tørt fast areal, hvor der tidligere har ligget en gård.

Indsats 3. Mostgård Bæk:

Etablering af 2 nye gydebanker på cirka 7 meters længde med 30 cm grus nedstrøms overkørsel (grusvej) mellem Bisballevej og Most Møllevej.

Alt gydegrus udlægges direkte fra lastbil med grab på gydebanke tættest på overkørsel. Herfra flådes halvdelen af gruset videre i murbaljer eller lignende ned til gydebanke nr. 2.

Indsats 4: Ravnsbjergkilderne, Kilde nr. 4:

Rørknusning (betonrør) i løb nummer fire fra bådpladsområdet ved Dollerup. Da rørets krydser tværs gennem vandløbet giver det et vandspejlsfald der virker som en selektiv spærring. Der udlægges 15 cm gydegrus på strækningen på 3 meter. 3 eksisterende gydebanker opstrøms suppleres med maksimalt 15 cm grus, som "tallerkenbanker". Dvs. at der ikke udlægges grus fra bred til bred. Gruset køres fra Dollerupvej til depot på vendeplads ved bådpladsen, hvor det fragtes videre ad eksisterende sti med trillebør og udlægges ved håndkraft.

Begrundelse for afgørelsen

Vandløbsmålsætning

Kapeldalen Bæk og Mostgård Bæk er målsat til god økologisk tilstand i vandområdeplanerne 2021-2027. Ingen af vandløbene lever op til målsætningen. Ravnsbjergkilde nr. 4 er ikke et målsat vandløb i vandområdeplanerne, men er kortlagt habitatnatur i form af kildevæld og elle- og askeskov. Kildevældet er i moderat tilstand, og tilstanden i elle- og askeskoven er ikke vurderet. DTU Aqua har befisket kilden i 2019 og fundet ældre ørreder og yngel.

Den nuværende tilstand for vandløbene på de forskellige parametre fremgår af nedenstående tabeller fra vandområdeplan 2021-27:

Kapeldalen Bæk: Dårlig økologisk tilstand (Vandområde ID o10277)

Kvalitetsэлеment	Økologisk miljømål	Økologisk tilstand
Makrofyter	God økologisk tilstand	Ukendt
Fytobenthos	God økologisk tilstand	Ukendt
Bentiske invertebrater	God økologisk tilstand	Høj økologisk tilstand
Fisk	God økologisk tilstand	Dårlig økologisk tilstand
Morfologiske forhold	Ukendt	Målt, men ikke anvendt
Nationalt specifikke stoffer	God økologisk tilstand	Ukendt

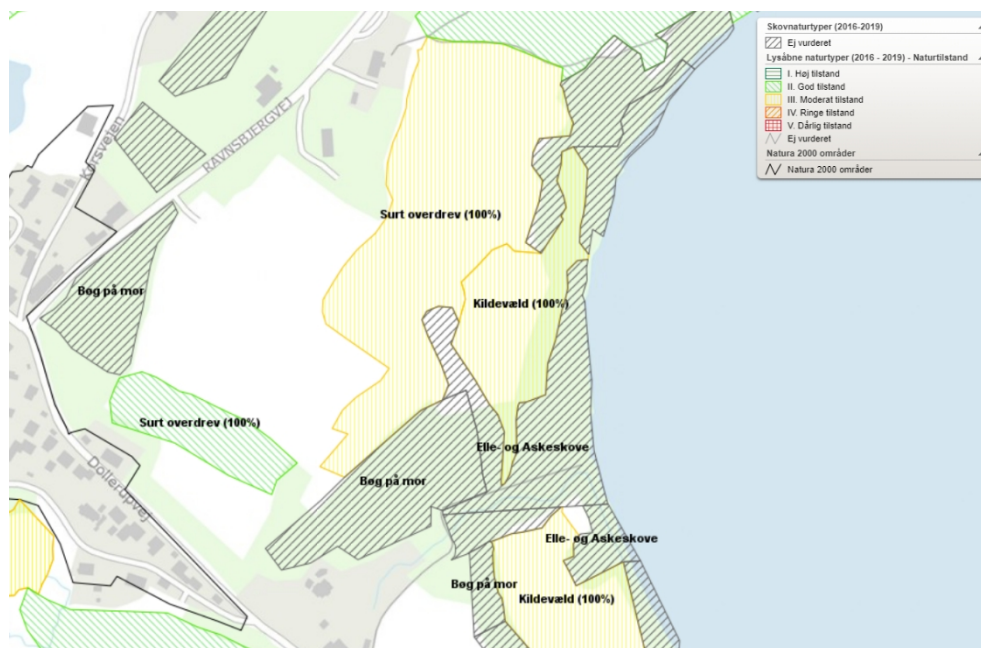
Vejdirektoratet har i august 2023 lavet fiskeundersøgelser, der viser, at tilstanden for fisk fortsat er dårlig.

Mostgård Bæk: Moderat økologisk tilstand (Vandområde ID o10507)

Kvalitetsэлемент	Økologisk miljømål	Økologisk tilstand
Makrofyter	God økologisk tilstand	Ukendt
Fytobenthos	God økologisk tilstand	Ukendt
Bentiske invertebrater	God økologisk tilstand	Høj økologisk tilstand
Fisk	God økologisk tilstand	Moderat økologisk tilstand
Morfologiske forhold	Ukendt	Målt, men ikke anvendt
Nationalt specifikke stoffer	God økologisk tilstand	Ukendt

Vejdirektoratet har i august 2023 lavet fiskeundersøgelser, der viser, at tilstanden for fisk fortsat er moderat.

Kildevæld og elle- og askeskov ved Ravnsbjergkilderne. Udklip fra Natura 2000-Plan 2022-27.



Projekterne kan medvirke til, at Mostgård Bæk og Kapeldalen Bæk opnår en bedre økologisk tilstand på parametrene fisk og smådyr.

Projektet forventes ikke at få betydning for, at det kortlagte kildevæld ved Ravnsbjergkilderne kan opnå gunstig bevaringsstatus. Der sikres dog, naturlig hydrologi ved at krydsende betonrør fjernes fra vandløbsbunden, samt at eksisterende gruspartier suppleres pletvis med ekstra gydegrus. Derfor vil tiltaget ikke hindre senere indsats for at forbedre habitatnaturtypens tilstand.

Afvandingsmæssige forhold og vedligehold

Ansøger har i projektbeskrivelsen redegjort for, at afstrømning og afvanding ikke ændres uden for projektområdet. Grus og øvrige tiltag etableres ved brug af stokkemethoden, og der forventes en maksimal opstuvning lige opstrøms gydebanken på 5 cm. 20 meter opstrøms gydebanken forventes der ikke ændringer i vandstandsforholdene.

For rørlægning i Ravnbjergkilden er der, som aftalt på fælles besigtigelse, stillet vilkår om at afvandingsinteresser afklares med lodsejer, inden rørlægningen knuses.

Der ændres med afgørelsen ikke på ansvaret for vedligeholdelsen af de private vandløb, hvor bredejer fortsat har ansvaret for vedligeholdelsen.

Natura 2000

Ifølge habitatbekendtgørelsen (BEK nr. 1098 af 21. august 2023) skal der foretages en vurdering af om projektet i sig selv eller i forbindelse med andre planer og projekter kan påvirke et Natura 2000-område væsentligt.

Alle restaureringsprojekterne er beliggende i Natura 2000-område nr. 35: Hald Ege, Stanghede og Dollerup Bakker.

Det relevante udpegningsgrundlag er i denne sag rigkær, kildevæld, vandløb, vandløbsbræmmer, skovbevokset tørvemose, elle- og askeskov, bøg på mor, bæklampret, odder, stor vandsalamander og damflagermus.

Langs vandløbene og i umiddelbar tilknytning hertil er der kortlagte habitatnaturtyper: Rigkær, kildevæld, elle- og askeskov og bøg på mor.

Herudover forventes det, at arterne odder, bæklampret, stor vandsalamander og damflagermus bruger områderne til raste- og/eller fourageringsområde. Ydermere kan bæklampret, vandsalamander og odder bruge vandløb eller nærområder som yngleområde.

Det er en forudsætning for projektet, at den beskyttede natur omkring vandløbene jf. naturbeskyttelseslovens § 3 ikke tager skade, hvorfor der stilles vilkår til udlægning uden brug af maskiner, at grusbunker udlægges midlertidigt på lokaliteter med begrænset naturværdi og på underlag af køreplader, presenning eller lignende, samt at træer (både levende og døde opretstående træer) ikke må beskadiges.

Som resultat af dette har projektet et omfang i tid og rum så der ikke er risiko for væsentlig påvirkning af særligt beskyttede arter (fredning, bilag IV mm). Udlægning af grydegrus vurderes endvidere at have en neutral påvirkning af elle-askeskov og rigkær, da projektet ikke må give anledning til væsentlige vandstandsstigninger.

Bæklampret er registreret i Mostgård Bæk og er jævnfør basisanalysen 2021-27 for Natura 2000 området udbredt i tilløbene til Hald Sø. Basisanalysen vurderer endvidere at arten overordnet set har stabile og levedygtige bestande der trives, og ikke er truet i Natura 2000 området.

Det vurderes at anlægsfasen ganske kortvarigt kan påvirke bæklampret, men at projektet samlet set forbedrer forholdene. Dette fordi projektet forbedrer den fysiske variation dermed forbedrer gydemulighederne.

Bilag IV

Der er kendskab til følgende forekomster af bilag IV arter i projektområdet, udover de arter der er på udpegningsgrundlaget for natura 2000 området: Brunflagermus, dværgflagermus, troldflagermus, vandflagermus, sydflagermus, frynseflagermus og skimmelflagermus. Det vurderes, som beskrevet ovenfor, at projektets omfang i tid og rum ikke vil kunne få væsentlig forstyrrende indvirkning på flagermus.

Naturbeskyttelsesloven

Fredning

Projektområdet er beliggende inden for fredningen Hald Sø og Dollerup Bakker. I henhold til fredningskendelsens §7 fremgår det at fredningen ikke er til hinder for at der kan ske restaurering af vandløb. Projektet vurderes derfor ikke at konflikte med fredningen.

Naturbeskyttelseslovens §3

Projektarealerne i form af vandløb og tilstødende arealer er beskyttede efter § 3 i Naturbeskyttelsesloven. Formålet med beskyttelsen i § 3 er at bevare naturområderne som levesteder for vilde dyr og planter. Alle former for tilstandsændringer i beskyttet natur kræver dispensation.

Det er Viborg Kommunerens vurdering, at det aktuelle projekt ikke vil føre til væsentlige ændringer i vandløbets fysiske forhold, og at projektet kun vil påvirke naturtilstanden i vandløbet kortvarigt, hvorefter forholdene for fisk og smådyr forbedres.

Der ligger desuden beskyttet natur indenfor arbejdsområdet ved de 4 planlagte indsatser. For at undgå væsentlige tilstandsændringer, er der stillet vilkår til oplag og kørsel, der skal sikre den beskyttede natur i forbindelse med arbejdet. Endvidere er der stillet vilkår om, at der ikke må ske væsentlige vandstandshævninger i tilknytning til gydebankerne.

Okker

Områderne hvor indsatsene laves er kortlagt som lavbundsarealer udenfor okkerklasse, med undtagelse af indsatsen ved Ravnsbjergkilden som sker i et område, der hverken er okkerkortlagt eller udpeget til lavbund. Projektet indebærer ikke drænarbejder, og der forventes derfor ikke okkerudvaskninger.

Kommuneplan

Det ansøgte projekt er omfattet af følgende retningslinjer i kommuneplanen 2017-2029 for Viborg Kommune: Naturbeskyttelsesområde og økologisk forbindelse. Naturværdierne i disse områder skal beskyttes. Beskyttelseshensynet går forud for andre interesser. Med vilkårene opstillet i denne afgørelse, sikres det, at disse værdier beskyttes.

Vurdering af Virkning på Miljø

Viborg Kommune har vurderet projektet jævnfør lovbekendtgørelse nr. 4 af 3. januar 2023 om miljøvurdering af planer og programmer og af konkrete projekter (VVM). Viborg Kommune vurderer, at projektet ikke vil medføre en væsentlig indvirkning på miljøet, og at restaureringen i sig selv ikke er af en sådan størrelse, at det er relevant at overveje udarbejdelse af en VVM-redegørelse. Det er derfor kommunens vurdering, at projektet ikke skal screenes for VVM-pligt.

Projektet har været i offentlig høring. Projektet er efterfølgende blevet justeret således at restaureringen kun skal ske i Mostgård Bæk, Kapeldalen Bæk og Ravnsbjergkilderne.

Der er kommet følgende bemærkning fra Fiskeristyrelsen/ DTU Aqua: *"DTU Aqua har ingen bemærkninger til de fremsendte vandløbsprojekter for tilløb til Hald Sø og kan anbefale, at disse gennemføres som beskrevet i høringsmaterialet."*

Kulturarv – arkæologiske fund

Der kan være væsentlige fortidsminder i det berørte område. Findes der spor af dette, skal arbejdet indstilles, og Viborg Museum (tlf.: 87 87 38 14) kontaktes med det samme.

Derfor kan du med fordel spørge hos Viborg Museum senest en uge før arbejdet starter, om man evt. vil deltage under arbejdet. På Slots- og Kulturstyrelsens hjemmeside, kan du finde mere information om museumsloven, men du er også velkommen til at henvende dig med konkrete spørgsmål direkte til Museet.

Offentliggørelse

Projektet har været offentliggjort på Viborg Kommunes hjemmeside [Vandløb - Viborg Kommune](#) i en 8 ugers høring jf. bestemmelserne i bekendtgørelse om vandløbsregulering og –restaurering m.v. Der er ikke indkommet forslag til ændringer af projektet.

Afgørelsen offentliggøres på kommunens hjemmeside den **13. december 2024**. Der er fire ugers klagefrist på afgørelsen, jf. klagevejledningen i bilag 4.

Denne afgørelse tilsidesætter ikke eventuelle servitutter og privatretlige aftaler. Der er med denne afgørelse ikke taget stilling til anden lovgivning.

Med venlig hilsen

Martin Heinrich Friis Larsen
Skov- og Landskabsingeniør

Kopi til:

- Slots- og Kulturstyrelsen, post@slks.dk
- Danmarks Naturfredningsforening – lokal, dnviborg-sager@dn.dk
- Dansk Ornitologisk Forening – national, natur@dof.dk
- Dansk Ornitologisk Forening – lokal, viborg@dof.dk
- Dansk Botanisk forening Jylland, dbf.oestjylland@gmail.com
- Dansk Entomologisk Forening, entomologiskforening@gmail.com
- Dansk forening for rosport, dffr@roning.dk
- Dansk kano- og kajakforbund, miljo@kano-kajak.dk
- Danmarks Sportsfiskerforbund, post@sportsfiskerforbundet.dk
- Danmarks Sportsfiskerforbundet, lbt@sportsfiskerforbundet.dk
- Danmarks Sportsfiskerforbund lokal, himmerland@sportsfiskerforbundet.dk
- Danske Vandløb, dv@danskevandloeb.dk
- Friluftsrådet LimfjordSyd, Viborg@friluftstraadet.dk
- Kystdirektoratet, kdi@kyst.dk
- Viborg Museum, oldtid@viborg.dk
- Ferskvandsfiskeriforeningen, nb@ferskvandsfiskeriforeningen.dk
- Viborg Sportsfiskerforening, Jørgen Buch,
- Fiskerikontrollen i Nykøbing Mors, inspektoratvest@fiskeristyrelsen.dk
- Hald Sø's Bådelaug, baadelaughaldsoe@gmail.com
- Naturstyrelsen Kronjylland, rasbn@nst.dk
- Ejerne der fremgår af ovenstående matrikelfortegnelse

Bilag

1. Oversigtskort
2. Detailkort for projekterne
3. Kontrolskema ved udlægning af gydegrus
4. Klagevejledning

Bilag 1: Oversigtskort for de konkrete projekter i tilløbene til Hald Sø.



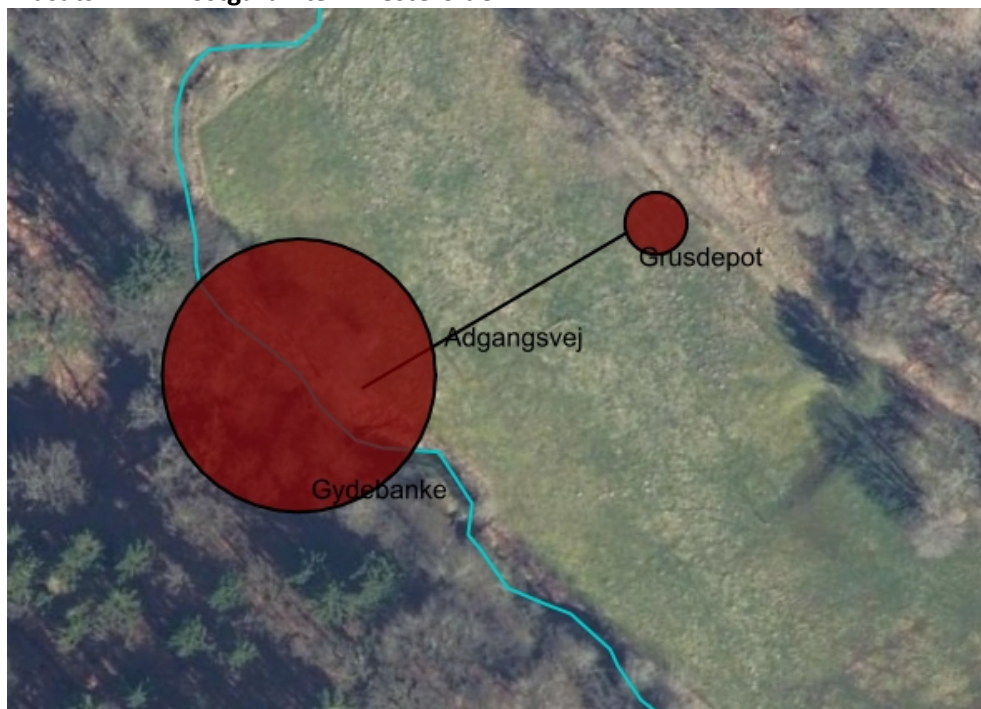
Figur 1. Oversigtskort for projekter i tilløb til Hald Sø

Bilag 2 Detailkort for projekterne fra ansøgning

Indsats 1: Kapeldalen Bæk



Indsats nr. 2 Mostgård Bæk "Hestefolden"



Indsats 3. Mostgård Bæk



Indsats nr. 4. Ravnsbjergkilde nr. 4.



Bilag 3: Kontrolskema ved udlægning af gydegrus

Kontrolskema ved udlægning af gydegrus

Udført den: / 201

Kommune:

Vandløb:

Lokalitet:

Evt. koordinat:

Udført af (forening, kommune o. lign.):

Skema udfyldt af (navn, tlf.):

I alt udlagt gydegrus: m³ fordelt på antal gydebanke udlagt:

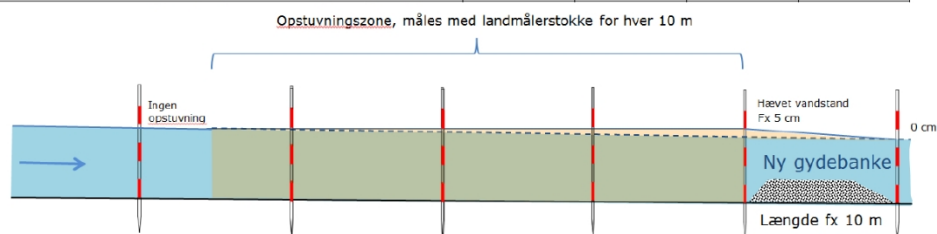
Gydegruset sammensætning: % i str. 16-32 mm

% i str. 33 -64 mm

I alt udlagt skjulesten: m³ i str. (diameter): cm

Andet (grene, træ o. lign.):

Nøgletal for de enkelte gydebanke		Gydebanke nr.			
		1	2	3	4
Før	Gns. vanddybde til fast bund (cm)				
	Gns. bredde (fx 2,5 m)				
Efter restaurering	Gns. vanddybde <i>efter</i> udlægning af gydegrus (cm)				
	Målt "tykkelse" af det udlagte lag gydegrus (cm)				
	Længde af færdig gydebanke (m)				
	Gns. bredde af vanddækket gydebanke <i>efter</i> restaurering (fx 2,4 m)				
	Hævet vandstand ved start på gydebanke (cm) (målt på landmålerstok, se oversigtstegning)				
	Målt længde af opstuvningszone ved restaureringen (m), se oversigtstegning				



Skema udarbejdet af Jan Nielsen og Finn Sivebæk, DTU Aqua

Se også DTU Aquas vejledning "Sådan laver man gydebanke for laksefisk", hentes på www.fiskepleje.dk

Bilag 4: Klagevejledning

Afgørelsen kan påklages til Miljø- og Fødevareklagenævnet og klagefristen er 4 uger fra afgørelsen er meddelt. Er afgørelsen offentligt bekendtgjort, regnes klagefristen dog altid fra bekendtgørelsesdatoen.

Afgørelsen efter vandløbsloven kan påklages af:

1. Den, afgørelsen er rettet til
2. Enhver, der må have en individuel, væsentlig interesse i afgørelsen
3. En berørt nationalparkfond oprettet efter lov om nationalparker (jf. vandløbslovens §84).

Offentlige myndigheder, Danmarks Naturfredningsforening og lokale foreninger med væsentlig interesse i afgørelsen er også klageberettigede efter naturbeskyttelsesloven.

Såfremt der bliver klaget over afgørelsen, må den ikke udnyttes medmindre Miljø- og Fødevareklagenævnet opretholder afgørelsen. Miljø- og Fødevareklagenævnet kan dog i særlige tilfælde ophæve denne opsættende virkning.

Klager kan indsendes via klageportalen: [Nævnenes Hus](#). Her kan du også læse mere om klagenævnets sagsbehandling. Klageportalen kan også findes på [borger.dk](#) og [virk.dk](#), hvor du kan logge på med MitID.

Klagen sendes via klageportalen til Viborg Kommune. En klage er indgivet, når den er tilgængelig for kommunen i klageportalen.

Klagenævnet skal som udgangspunkt afvise en klage, der kommer uden om klageportalen. Hvis du på grund af særlige forhold ønsker at blive fritaget for at bruge klageportalen, skal du sende en begrundet anmodning til kommunen, som har truffet afgørelse i sagen. Kommunen videresender herefter anmodningen til klagenævnet, som afgør, om anmodningen kan imødekommes.

Gebyr

Det koster et gebyr at klage over afgørelsen. Gebyrets størrelse er pr. 1. februar 2017 900 kr. for privatpersoner og 1.800 kr. for virksomheder og organisationer.

Klagegebyret opkræves af Nævnenes Hus. Betaling af klagegebyr sker ved elektronisk overførsel eller ved giroindbetaling. Gebyr skal indbetales inden for en fastsat frist. Hvis gebyret ikke indbetales inden udløbet af fristen, afvises klagen.

Gebyret tilbagebetales, hvis:

1. klagesagen fører til, at den påklagede afgørelse ændres eller ophæves,
2. klageren får helt eller delvis medhold i klagen, eller
3. klagen afvises som følge af overskredet klagefrist, manglende klageberettigelse eller fordi klagen ikke er omfattet af Miljø- og Fødevareklagenævnets kompetence.

Det bemærkes, at hvis den eneste ændring af den påklagede afgørelse er forlængelse af frist for at efterkomme afgørelsen som følge af den tid, der er medgået til at behandle sagen i klagenævnet, tilbagebetales gebyret dog ikke.

Miljø- og Fødevareklagenævnet kan også beslutte at tilbagebetale klagegebyret, hvis:

- der er indledt forhandlinger med afgørelsens adressat og/eller førsteinstansen om projektilpasninger, og disse forhandlinger fører til, at klager trækker sin klage tilbage, eller
- klager trækker sin klage tilbage, før Miljø- og Fødevareklagenævnet har truffet afgørelse i sagen.

Gebyret tilbagebetales dog ikke, hvis nævnet vurderer, at der er forhold, der taler imod at tilbagebetale gebyret, f.eks. hvis klagen trækkes tilbage meget sent, herunder efter at klager har haft et afgørelsesudkast i partshøring.

Spørgsmål om betaling og tilbagebetaling af gebyr afgøres af Miljø- og Fødevareklagenævnet.

Nævnets afgørelser kan ikke indbringes for anden administrativ myndighed.

Hvis du vil indbringe afgørelsen efter naturbeskyttelsesloven for domstolene, skal det ske inden 6 måneder, fra du har modtaget dette brev.