







VIBORG
KOMMUNE

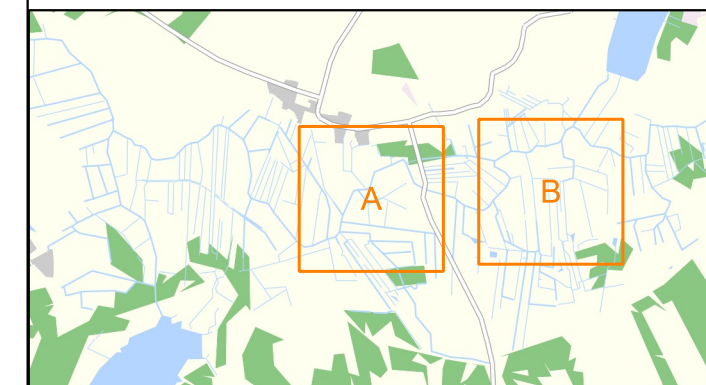
Hærup Sø Lavbundsprojekt

Tegning 04 A
Fremtidig afvanding - Årsmiddel

Signaturforklaring

-  Projektgrænse
-  Matrikler

- Afvanding (m under terræn)**
-  (< 0,00 m) Frit vandspejl
 -  (0,00 - 0,25 m) Sump
 -  (0,25 - 0,50 m) Våd eng
 -  (0,50 - 0,75 m) Fugtig eng
 -  (0,75 - 1,00 m) Tør eng
 -  (1,00 - 1,25 m) Mark



Udarbejdet: LKHO
 Kvalitetssikret: CHKR
 Projektnr.: 1321900261
 Dato: 14-12-2023
 Målforshold: 1:3700





VIBORG
KOMMUNE

Hærup Sø Lavbundsprojekt

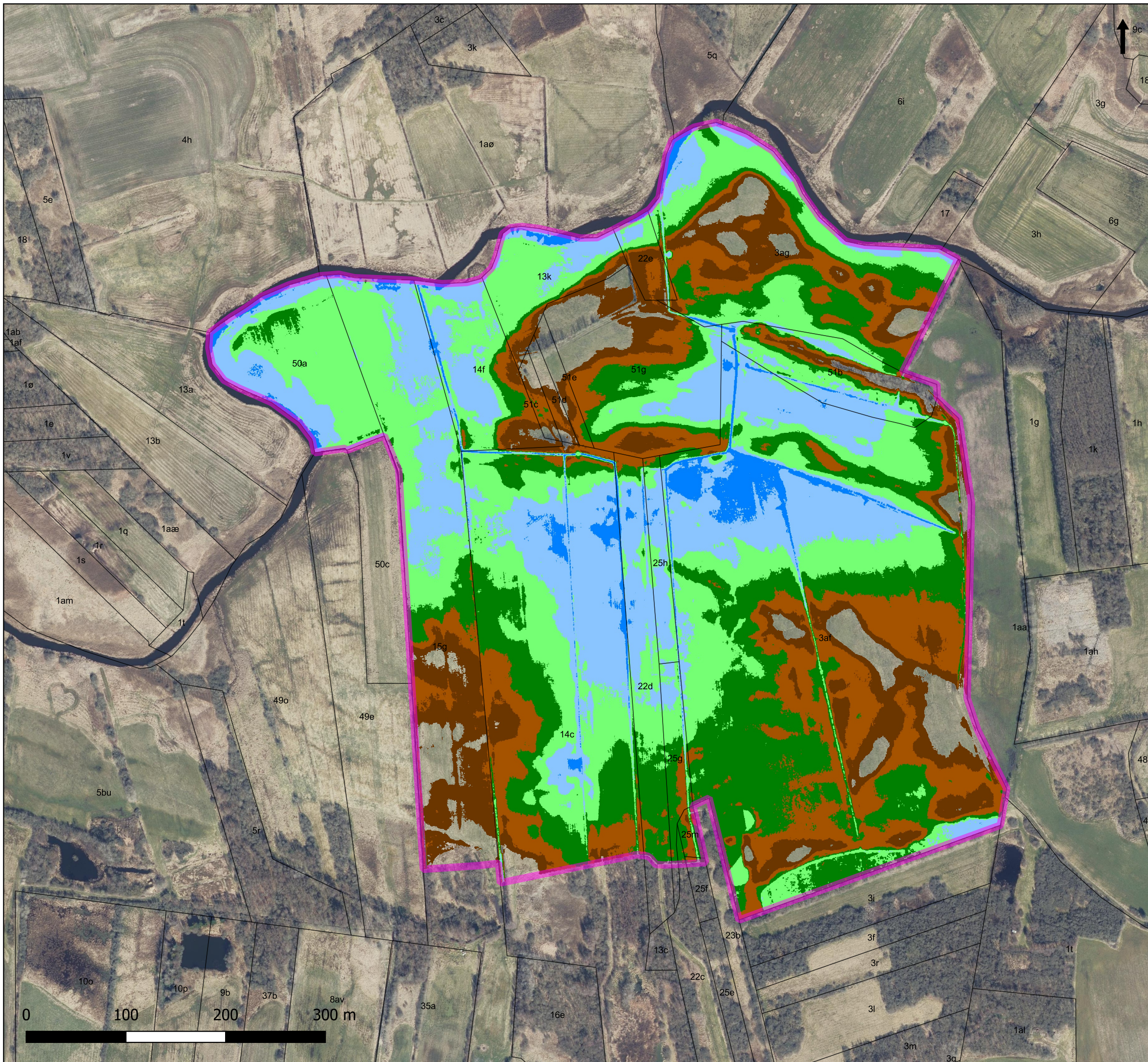
Tegning 04 B
Fremtidig afvanding - Årsmiddel

Signaturforklaring

- Projektgrænse
- Matrikler

Afvanding (m under terræn)

- (< 0,00 m) Frit vandspejl
- (0,00 - 0,25 m) Sump
- (0,25 - 0,50 m) Våd eng
- (0,50 - 0,75 m) Fugtig eng
- (0,75 - 1,00 m) Tør eng
- (1,00 - 1,25 m) Mark



Udarbejdet: LKHO
Kvalitetssikret: CHKR
Projektnr.: 1321900261
Dato: 14-12-2023
Målforhold: 1:3700

