



Viborg Kommune
Att.: Familiecenter Viborg
Sct. Laurentii Vej 14
8800 Viborg
Sendes til: Søren Dalby Ravn srav@viborg.dk

Tilladelse efter vandløbsloven til etablering af bro i Nørresø

Dato: 16-04-2026

Viborg Kommune meddeler hermed tilladelse efter vandløbsloven til etablering af en bådebro med en bredde på 1,5 meter og 8 meter lang samt en anløbsbro ved brinken på 1 x 2 meter. Broen er landfæstet på matr.nr. 408h, Viborg Markjord men rækker ud i Nørresø (se bilag 1).

Sagsnr.: 26/9312
Sagsbehandler: vpflr

Direkte tlf.: 87 87 55 59
Direkte e-mail: flr@viborg.dk

Side 1 af 9

Vilkår

1. Broen må maksimalt være 1,5 meter bred og 8 meter lang målt fra vandlinjen.
2. Anløbsbroen må maksimalt være 1 x 2 meter.
3. Der må ikke etableres fugleskræmmende foranstaltninger, rækværk el.lign. på broen.
4. Hvis broen males, skal der anvendes dæmpede jordfarver.
5. Behandling af træværket som eksempelvis oliering eller maling skal følge produktets vejledninger for tørretid og foretages på land inden trædækket etableres.
6. Arbejdet med etablering må kun foregå i dagtimerne.
7. Etablering og den fremtidige vedligeholdelse af bro og platform påhviler Viborg Kommune, Ejendom og Energi.
8. Såfremt broerne ikke vedligeholdes eller opgives, skal de uden unødigt ophold fjernes fuldstændigt af ejer af matr.nr. 408h, Viborg Markjord.
9. Anlægget skal færdigmeldes til Viborg Kommune, Natur og Vand, som herefter kan syne arbejdet.
10. Bygge- og anlægsmaterialer skal opsamles og fjernes fra beskyttet natur.

Afgørelsen bortfalder, hvis den ikke er udnyttet inden 3 år efter, at den er meddelt.

Afgørelsen kan først udnyttes, når klagefristen på 4 uger er udløbet, og kun såfremt der ikke er indkommet klager.

Det bemærkes, at Viborg Kommune, hvis vilkårene eller senere anvisninger ikke efterkommes, er berettiget til at foretage det fornødne arbejde på bredejers bekostning.

Lovgrundlag

Etablering eller ændring af alle former for broer, overkørsler eller lignende kræver en tilladelse efter vandløbsloven. Dertil kræver tilstandsændringer af beskyttede

naturtyper en dispensation fra naturbeskyttelsesloven. Fordi der tydeligt på denne placering har været bro af samme eller større omfang helt tilbage fra før naturbeskyttelseslovens vedtagelse i 1992, skal sagen ikke behandles efter naturbeskyttelsesloven.

Afgørelsen er truffet i medfør af:

1. § 48 i lov om vandløb (LBK nr. 1217 af 25. november 2019).
2. § 10 i bekendtgørelse om vandløbsregulering og -restaurering m.v. (BEK nr. 834 af 27. juni 2016).
3. Regulativet for Viborg Søerne, Nørresø og Søndersø, 2018

Habilitet

Viborg Kommune har forholdt sig til myndighedshabilitet i denne sag, da der er tale om en ansøgning fra én faggruppe i kommunen til en anden.

Ejendomme og Energi har søgt om tilladelse til projektet og det er Team Natur- og vandløbsbeskyttelse, der er myndighed i spørgsmålet om tilladelse efter § 48 i vandløbsloven. Der er imidlertid ikke personoverlap mellem de to teams, og den faglige kompetence til at træffe afgørelser på området er samlet i Team Natur- og vandløbsbeskyttelse, som også træffer afgørelse i eksterne ansøgninger.

Team Natur- og vandløbsbeskyttelse vurderer, at det ansøgte ligger inden for, hvad der normalt vil blive givet tilladelse til ifølge vandløbsloven, naturbeskyttelsesloven, samt klagenævnspraksis, og det vurderes derfor, at det ikke er hverken fagligt meningsgivende eller formelt nødvendigt, at lade sagen behandle i en anden del af kommunen eller at indhente en udtalelse fra en anden myndighed eller et privat organ om sagens løsning.

Eksisterende forhold og projektbeskrivelse

Viborg Kommune, Ejendomme og Energi, har den 1. april 2026 ansøgt om udskiftning/genetablering af en bro beliggende ud for matr.nr 408h, Viborg Markjord.

Broen ønskes udskiftet, da den ikke længere er brugbar har flere knækkede planker og rådne stolper og derfor er farlig at færdes på. Renovering af faciliteterne ønskes igangsat 1. juni 2026. Der ønskes genskabt en anlægsbro på 1x2 meter langs bredden og en bådebro 1,3 x 8,5 meter. Der ønskes desuden en trappe i enden af broen.

Ansøger har den 14. april 2026 supplerende oplyst at dimensionerne til broen ud i søen ændres til 1,5 x 8,0 meter.

Ift. historikken på adressen, ses at der gennem årene har været forskellige udformninger af broen. Allerede tilbage i 1969 kunne der på luftfotoet ses en bro på denne placering. Igennem årene har der været forskellig udformning af broen som nu er helt faldefærdig.

Det har ikke været muligt at finde en eksisterende tilladelse ved eftersøgning i diverse arkiver, der beskriver en bro på denne placering. Sagen behandles derfor på ny, men med stor vægt på at broen har en meget lang historik og at den må anses som værende lovlig anlagt.

Naturbeskyttelsesloven, særligt beskyttede arter og natura 2000 områder

Viborg Nørresø er beskyttet efter naturbeskyttelseslovens § 3, der beskytter alle søer over 100 m² med deres vådbunds-bredzone. Søerne er beskyttede mod alle former for tilstandsændringer. Formålet med beskyttelsen er at bevare de beskyttede naturtyper som levesteder for vilde dyr og planter.

Viborg Nørresø er omfattet af retningslinje 10 i Kommuneplan for Viborg Kommune vedrørende Økologiske forbindelser og Naturbeskyttelsesområder. Naturværdierne i disse områder skal beskyttes og beskyttelseshensynet går forud for andre interesser.

Der ikke er en egentlig mosebræmme eller vådbunds-bredzone ovenfor brinken, og der er heller ikke tagrør ud for området. Nærmeste Natura2000 område er N30 (Lovns Bredning, Hjarbæk Fjord og Skals, Simested og Nørre Ådal, Skravad Bæk), der er udpeget for at beskytte og bevare bestemte naturtyper og arter. N30 ligger ca. 3,5 km nedstrøms Søndersø, som Nørresø ligger i direkte forbindelse med.

Vandløbsloven/ Søregulativet

Vandløbslovens formål er at sikre, at vandløb kan benyttes til afledning af vand, navnlig overfladevand, spildevand og drænvand. Fastsættelse og gennemførelse af foranstaltninger efter loven skal ske under hensyntagen til de miljømæssige krav til vandløbskvaliteten, som fastsættes i henhold til anden lovgivning.

Viborg Nørresø er i vandområdeplanen for 2021-2027 målsat til god økologisk tilstand inden 2027 ud fra målinger af klorofyl-indhold, planteplankton, undervandsplanter og fisk. Nørresø's aktuelle tilstand er moderat, men tidsfristen for målopfyldelse er udskudt.

Søregulativet for Viborgsøerne (2018) er udarbejdet i henhold til vandløbsloven og beskriver bl.a. regulering af bredzonen.

Regulativet ses på Kommunens hjemmeside og punkt 6.7 beskriver kravene til bade- og bådebroer.

Kommunens vurdering og baggrund for vilkår

Det er kommunens samlede vurdering, at broen hverken får indflydelse på vandløbets afstrømningsmæssige forhold, natur eller miljø.

Naturbeskyttelsesloven, særligt beskyttede arter og Natura 2000 områder

Selvom Nørresø er registeret som en beskyttet sø, vurderes det at denne sag ikke skal behandles efter naturbeskyttelsesloven fordi der tydeligt ud fra luftfotos på denne placering har været bro af samme eller større omfang helt tilbage fra før naturbeskyttelseslovens vedtagelse i 1992. Broen er dermed lovlig, uafhængigt af om der foreligger en afgørelse. Broen med de ansøgte mål, har ikke har været væk fra sin vante placering længe nok til at der er opstået kontinuitetsbrud, og derfor vurderes det, at der ikke er behov for behandling efter naturbeskyttelsesloven.

Viborg Kommune vurderer i forlængelse heraf, at etablering af broen ikke vil beskadige eller ødelægge hverken yngle- eller rasteområder for særligt beskyttede arter.

Det vurderes alene ud fra projektets karakter, omfang og afstanden dertil, at broen heller ikke vil kunne føre til væsentlig påvirkning af hverken N30 eller hele

Natura2000 netværket. Dette både hvad angår det konkrete projekt alene eller i sammenhæng med andre projekter.

Vandløbsloven/Søregulativet

Det vurderes, at etablering af broen ikke er til hinder for vandafstrømningen eller de miljømæssige forhold i søen og dermed ikke konflikter med vandløbslovens bestemmelser eller vandområdeplanen for 2021-2027.

Dimensioner (1,5 x 8 meter) for den ansøgte bro overholder dimensionerne for hvad der hidtidig har været praksis at give tilladelse og dispensation til.

Afgørelsen vurderes således at være i overensstemmelse med lovens formål, regulativ for Viborg Søerne i Viborg Kommune og vandområdeplanen for 2021-2027.

På baggrund af overstående, har Viborg Kommune besluttet at anvende forenklet procedure, jf. § 17 i bekendtgørelse om vandløbsregulering og -restaurering m.v. Det vurderes endvidere, at projektet ikke er oplyst på lovbekendtgørelsens bilag over projekter der skal screenes for VVM-pligt.

Kulturarv – arkæologiske fund?

Der kan være væsentlige fortidsminder i det berørte område. Findes der spor af dette, skal arbejdet indstilles, og Viborg Museum (tlf.: 87 87 38 14) kontaktes med det samme.

Derfor kan du med fordel spørge hos Viborg Museum senest en uge før arbejdet starter, om man evt. vil deltage under arbejdet. På Slots- og Kulturstyrelsens hjemmeside, kan du finde mere information om museumsloven, men du er også velkommen til at henvende dig med konkrete spørgsmål direkte til Museet.

Offentliggørelse mv.

Afgørelsen offentliggøres på hjemmesiden: www.viborg.dk/vandloeblov dags dato. Der er fire ugers klagefrist på afgørelsen, jf. klagevejledningen i bilag 2. Denne afgørelse tilsidesætter ikke eventuelle servitutter og privatretlige aftaler. Der er med denne afgørelse ikke taget stilling til anden lovgivning.

Sådan behandler vi dine oplysninger i Teknik og Miljø

Viborg Kommune behandler dine personoplysninger i henhold til EU's generelle databeskyttelsesforordningen (GDPR). [Du kan læse orienteringen om behandling af dine personlysninger på viborg.dk](#). Har du ikke mulighed for at tilgå linket, kan du kontakte os for at få materialet tilsendt.

Med venlig hilsen

Florian Rasmussen
Biolog




Bilag

1. Oversigtskort
2. Klagevejledning

Kopi til:

- Slots- og Kulturstyrelsen, post@slks.dk
- Danmarks Naturfredningsforening – lokal, dnviborg-sager@dn.dk
- Dansk Ornitologisk Forening – national, natur@dof.dk
- Dansk Ornitologisk Forening – lokal, viborg@dof.dk
- Dansk Botanisk forening Jylland, dbf.oestjylland@gmail.com
- Dansk Entomologisk Forening, entomologiskforening@gmail.com
- Dansk forening for rosport, dffr@roning.dk
- Dansk kano- og kajakforbund, miljo@kano-kajak.dk
- Danmarks Sportsfiskerforbund, post@sportsfiskerforbundet.dk
- Danmarks Sportsfiskerforbund lokal, himmerland@sportsfiskerforbundet.dk
- Danske Vandløb, dv@danskevandloeb.dk
- Friluftsrådet LimfjordSyd, Viborg@friluftstraadet.dk
- Viborg Museum, oldtid@viborg.dk
- Ferskvandsfiskeriforeningen, nb@ferskvandsfiskeriforeningen.dk
- Viborg Sportsfiskerforening, Jørgen Buch, formand@vsf.dk
- Jørn Kristensen, jorn-k@post8.tele.dk

Bilag 1: Oversigtskort og luftfoto

	<p>Luftfoto fra 1969</p>
	<p>Luftfoto fra 1980</p>
	<p>Skråfoto fra 2021</p>

Billede fra skråfoto fra 2021



Billede af anløbsbro



Billede af resterne fra gammel bro, (1,30-35 cm bred)



Figur 1: Samling af billeder af eksisterende bro med anførte mål. Oversigten er lavet af ansøger.

Bilag 2: Klagevejledning

Afgørelsen kan påklages til Miljø- og Fødevareklagenævnet og klagefristen er 4 uger fra afgørelsen er meddelt. Er afgørelsen offentligt bekendtgjort, regnes klagefristen dog altid fra bekendtgørelsesdatoen.

Afgørelsen efter vandløbsloven kan påklages af:

1. Den, afgørelsen er rettet til
2. Enhver, der må have en individuel, væsentlig interesse i afgørelsen
3. En berørt nationalparkfond oprettet efter lov om nationalparker (jf. vandløbslovens §84).

Såfremt der bliver klaget over afgørelsen, må den ikke udnyttes medmindre Miljø- og Fødevareklagenævnet opretholder afgørelsen. Miljø- og Fødevareklagenævnet kan dog i særlige tilfælde ophæve denne opsættende virkning.

Klager kan indsendes via klageportalen: [Nævnenes Hus](#). Her kan du også læse mere om klagenævnets sagsbehandling. Klageportalen kan også findes på [borger.dk](#) og [virk.dk](#), hvor du kan logge på med MitID.

Klagen sendes via klageportalen til Viborg Kommune. En klage er indgivet, når den er tilgængelig for kommunen i klageportalen.

Klagenævnet skal som udgangspunkt afvise en klage, der kommer uden om klageportalen. Hvis du på grund af særlige forhold ønsker at blive fritaget for at bruge klageportalen, skal du sende en begrundet anmodning til kommunen, som har truffet afgørelse i sagen. Kommunen videresender herefter anmodningen til klagenævnet, som afgør, om anmodningen kan imødekommes.

Gebyr

Det koster et gebyr at klage over afgørelsen. Gebyrets størrelse er pr. 1. februar 2017 900 kr. for privatpersoner og 1.800 kr. for virksomheder og organisationer.

Klagegebyret opkræves af Nævnenes Hus. Betaling af klagegebyr sker ved elektronisk overførsel eller ved giroindbetaling. Gebyr skal indbetales inden for en fastsat frist. Hvis gebyret ikke indbetales inden udløbet af fristen, afvises klagen.

Gebyret tilbagebetales, hvis:

1. klagesagen fører til, at den påklagede afgørelse ændres eller ophæves,
2. klageren får helt eller delvis medhold i klagen, eller
3. klagen afvises som følge af overskredet klagefrist, manglende klageberettigelse eller fordi klagen ikke er omfattet af Miljø- og Fødevareklagenævnets kompetence.

Det bemærkes, at hvis den eneste ændring af den påklagede afgørelse er forlængelse af frist for at efterkomme afgørelsen som følge af den tid, der er medgået til at behandle sagen i klagenævnet, tilbagebetales gebyret dog ikke.

Miljø- og Fødevareklagenævnet kan også beslutte at tilbagebetale klagegebyret, hvis:

- der er indledt forhandlinger med afgørelsens adressat og/eller førstestansen om projektilpasninger, og disse forhandlinger fører til, at klager trækker sin klage tilbage, eller
- klager trækker sin klage tilbage, før Miljø- og Fødevareklagenævnet har truffet afgørelse i sagen.

Gebyret tilbagebetales dog ikke, hvis nævnet vurderer, at der er forhold, der taler imod at tilbagebetale gebyret, f.eks. hvis klagen trækkes tilbage meget sent, herunder efter at klager har haft et afgørelsesudkast i partshøring.

Spørgsmål om betaling og tilbagebetaling af gebyr afgøres af Miljø- og Fødevareklagenævnet.

Nævnets afgørelser kan ikke indbringes for anden administrativ myndighed.