

An aerial photograph of a rural landscape, likely in Denmark, showing a patchwork of green and brown agricultural fields, some trees, and a few buildings. A prominent red line is drawn across the image, outlining a specific area. The text is overlaid in white, bold, sans-serif font.

Våd område Velds Møllebæk

Lodsejermøde 26. juni 2017

Dagsorden

Kaffe

Velkomst v. Keld Schrøder-Thomsen, Viborg Kommune

Indlæg v. Anders Ahrentfelt, Landboforening Midtjylland

Præsentation af projektudkast v. Dennis Søndergård Thomsen, Rambøll

Mulighed for spørgsmål

Det videre forløb v. Keld Schrøder-Thomsen

Erstatningsmuligheder og jordfordeling

Ønske om nedsættelse af lodsejergruppe / repræsentant?

Det videre forløb:

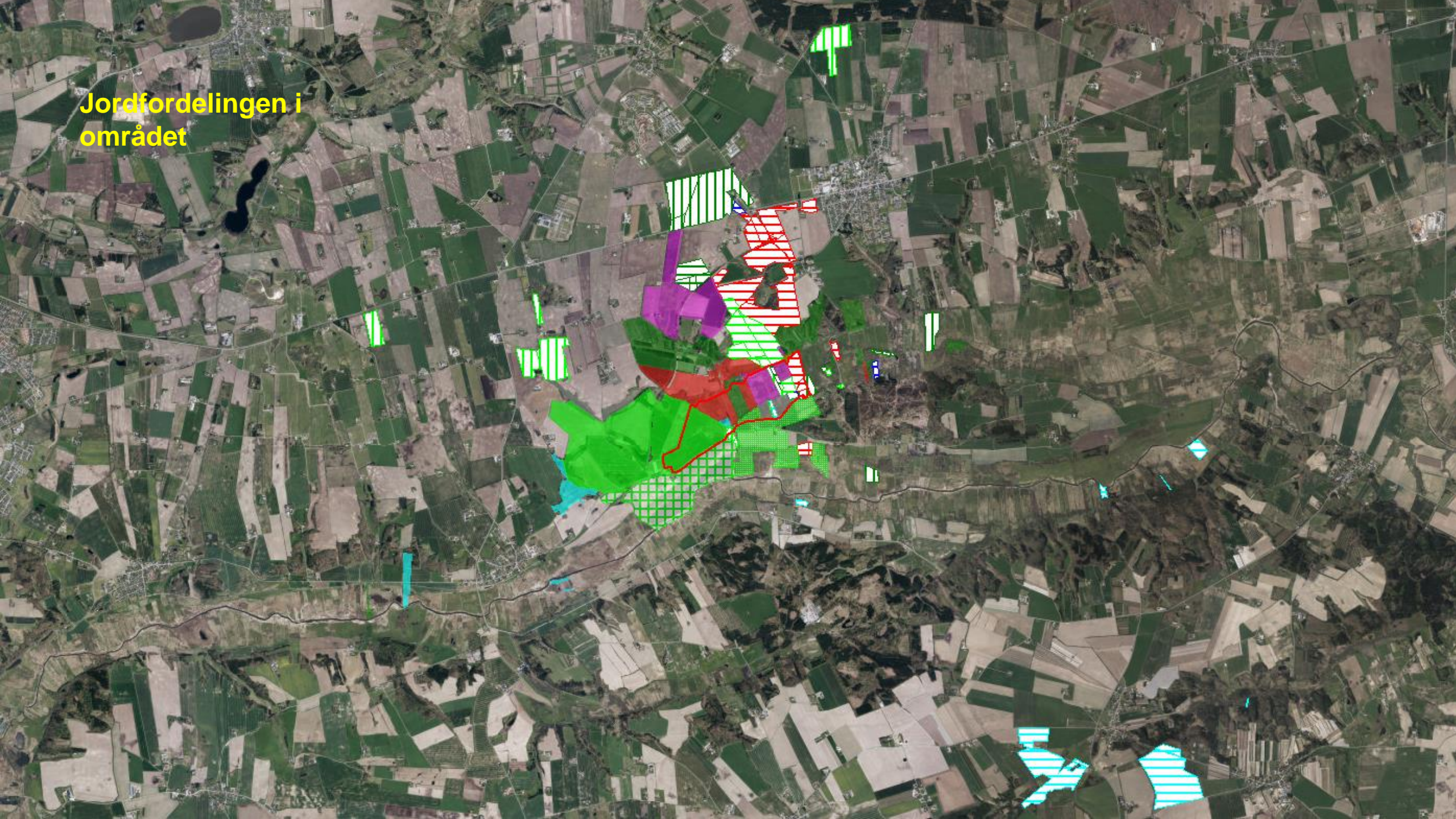
**Den tekniske forundersøgelse gøres færdig
Ejendomsmæssig forundersøgelse – besøg hos den enkelte lodsejer (Ingen bindende tilsagn)**

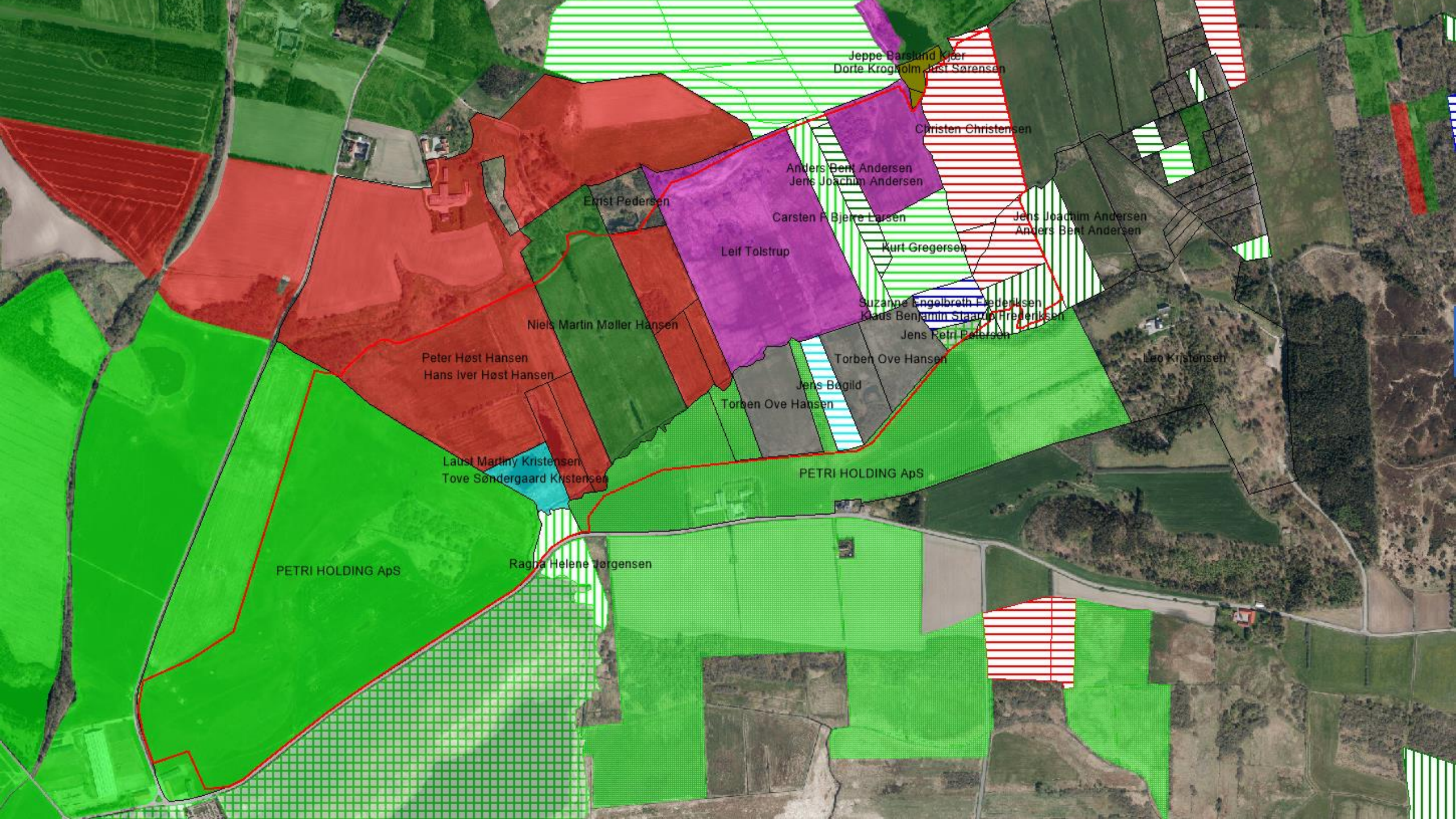
Beslutning i forhold til at søge om midler til realisering

**Jordfordeling (Landbrugs- og Fiskeristyrelsen)
Lodsejeraftaler – 20 årig fastholdelse**

**Detailprojektering
Anlæg**

Jordfordelingen i området





Jeppe Barstund Kjer
Dorte Krogholm Just Sørensen

Christen Christensen

Anders Bent Andersen
Jens Joachim Andersen

Ernst Pedersen

Carsten F Bjerre Larsen

Jens Joachim Andersen
Anders Bent Andersen

Leif Tolstrup

Kurt Gregersen

Suzanne Engolbroth Frederiksen
Kads Benjamin Skaarup Frederiksen

Jens Petri Petersen

Niels Martin Møller Hansen

Peter Høst Hansen
Hans Iver Høst Hansen

Torben Ove Hansen

Leo Kristensen

Jens Bagild

Torben Ove Hansen

Lars Martin Kristensen
Tove Søndergaard Kristensen

PETRI HOLDING ApS

PETRI HOLDING ApS

Ragna Helene Jørgensen

Natura2000-projekter

Vandprojekter



- Fosfor vådomr - F
 - Fosfor vådomr - E
 - Kvælstof vådomr - F
 - Kvælstof vådomr - E
 - Lavbund vådomr - F
 - Lavbund vådomr - E
 - Private vådområder
 - Statslige vådomr - F
 - Statslige vådomr - E
 - VMPII anlæg
 - VMPIII anlæg
 - Vand- og naturprojekter
 - Vand- og naturprojekter 201
 - Delvandoplande
 - Satskort 2014
- 3500 kr
 1800 kr
 300 kr.

Øvrige projekttilskud

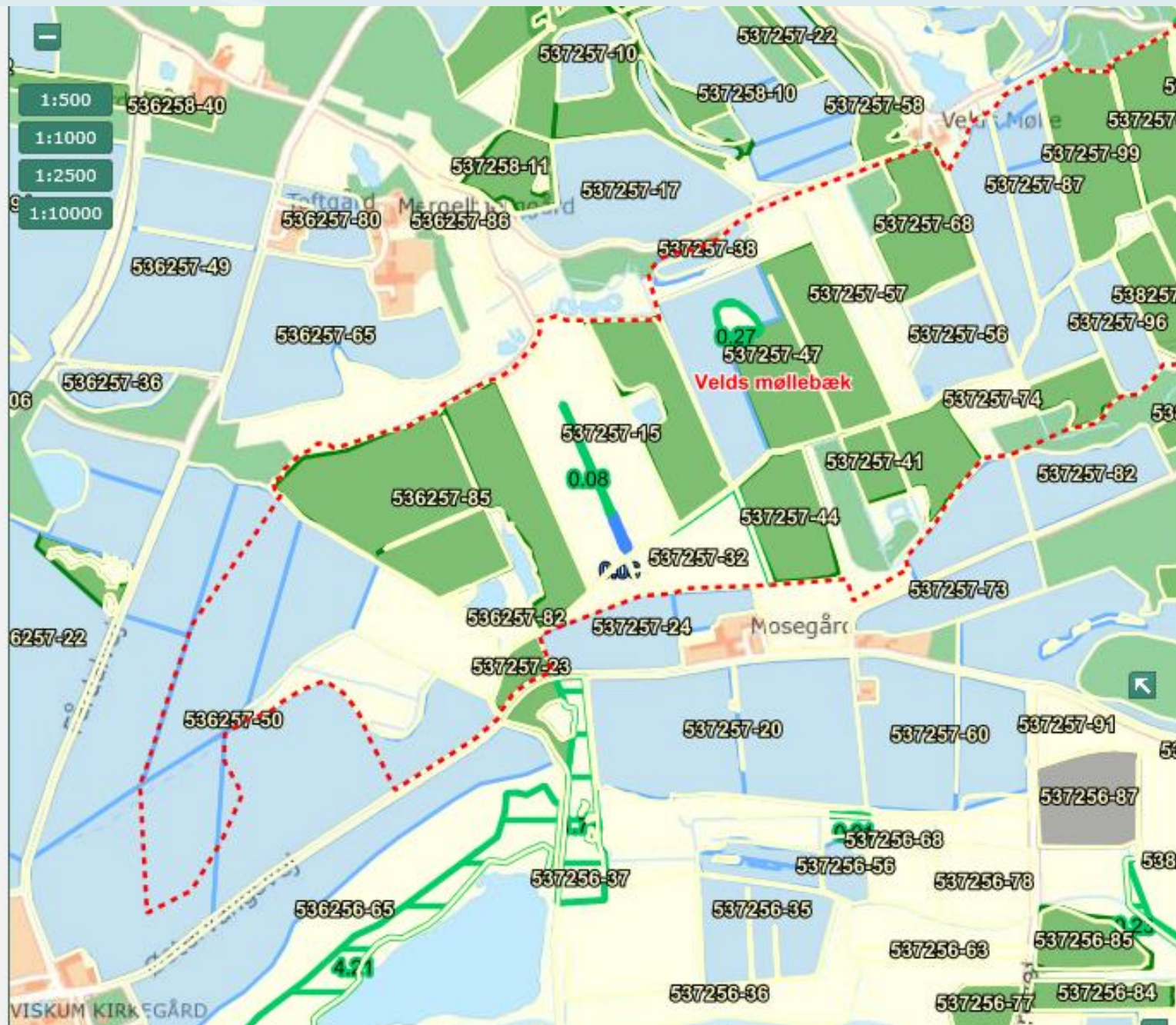

Randzoner

Kontrol 2017

Kartofler

Fredskov, §3 og fredninger

Naturudpegninger



Miljø, klima og natur

Ammoniak og lugt

Grundvand

Klima

Landmanden som vandforvalter

Miljøgodkendelse

Miljøtiltag

Måltrettet regulering

Natur- og arealforvaltning

Natura 2000

Naturplaner

Næringsstoffers påvirkninger

Pesticider i miljøet

Projekter

Vandplaner

VMP I-III

Du er her: Landbrugsinfo > Miljø, klima og natur > Vådområder

Vådområder

Når du som lodsejer deltager i et vådområdeprojekt skal du vide, at der er flere faser i processen. SEGES har her samlet den information, som er aktuell i den enkelte fase. Klik på fakta-ark eller billedet ved en af de 5 faser og du får mere viden.

Fakta-ark

Vådområdeeffekt

Incitament

Jordfordeling

Økonomi



Faserne i et vådområdeprojekt



Kvælstofområder

Vådområder er et sikkert virkemiddel til at reducere kvælstof og fosudledning til vandmiljøet.



Tilmeld nyhedsbrev

Nye artikler

Kvælstofvådområdeprojekter, ammoniakfølsomhed og bilag IV-arter
13.06.17

Ansvarlig

Planter & Miljø



Projektleder Frank Bondgaard
Anlæg & Miljø, Miljø & Land
fbo@seges.dk

Mere viden

Artikler

