



557m, Viborg Markjorder, Viborg Kommune

Denne jordforureningsattest er baseret på de informationer, der er registreret i den fællesoffentlige landsdækkende database på jordforureningsområdet, DKjord.

Attesten er baseret på en søgning om et specifikt jordstykke. I attesten bruges også begrebet "lokalitet", der kan dække over flere jordstykker eller eventuelt en mindre del af et jordstykke. Der er flere oplysninger omkring lokaliteten, som ikke nødvendigvis også gælder for jordstykket. Se derfor på kortmaterialet, hvor meget af jordstykket der berøres af lokaliteten.

Attestens kort er baseret på data fra Danmarks Arealinformation og Geodatastyrelsen. Ansvar for de registrerede data ligger hos regionen og kommunen, hvor det aktuelle jordstykke er beliggende. Bemærk, at denne attest omhandler alene oplysninger om jordforurening.

Jordstykke	Ejerlavsnavn	Kommune	Region
557m	Viborg Markjorder	Viborg Kommune	Region Midtjylland

Forureningsstatus for jordstykket

Status efter jordforureningsloven(kortlægningsinfo)

- Kortlagt på vidensniveau 2 efter Jordforureningsloven.

Områdeklassificering

- Jordstykket er omfattet af områdeklassificering. Jordstykket er ikke fritaget for analysepligt ved jordflytning.

Påbud

- Der er på dette jordstykke ikke igangværende påbud efter jordforureningsloven.



Området

Regionens jordforureningsstatus for området

Forureningsniveauet på et jordstykke opdeles i V1 og V2. V1 giver grundlæggende oplysninger om forureningskilder, mens V2 bekræfter skadelig forurening. Der kan være nuancer for specifikke forhold og markeringer for løste problemer.

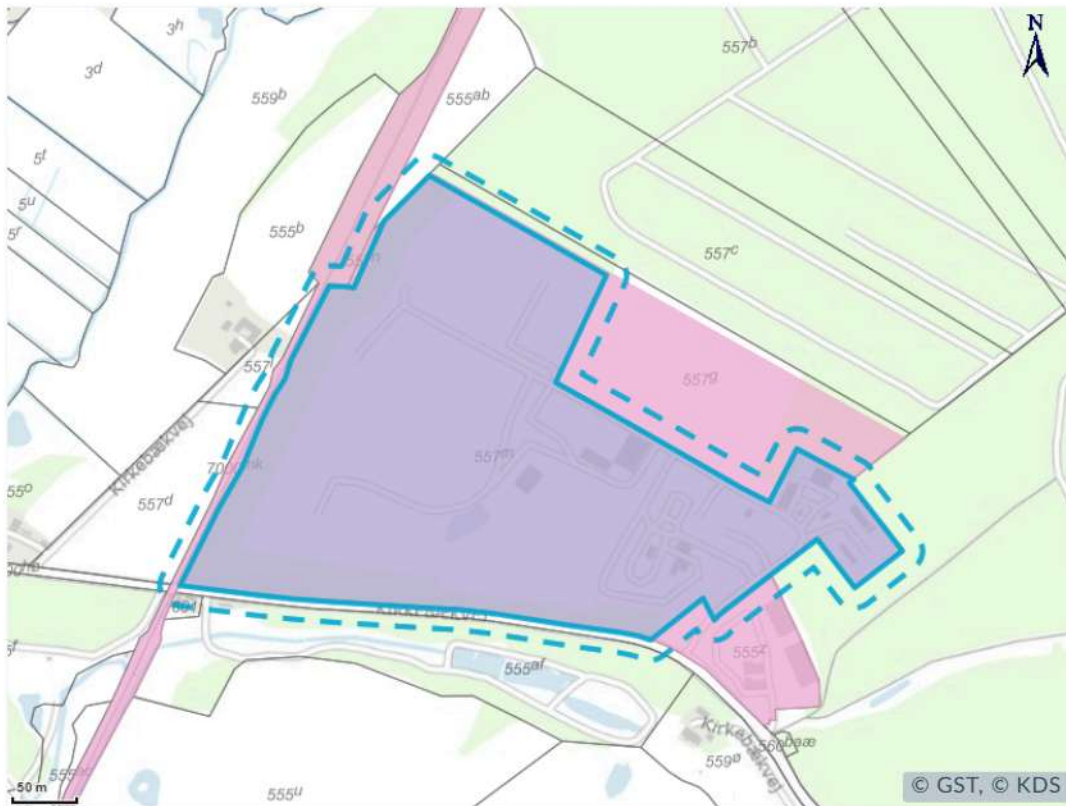







- Søgeareal
- Markering
- Jordforurening, V2
- F2 Nuanceret
- F1 Nuanceret
- F0 Nuanceret
- Jordforurening, V1
- Lokaliseret (Uafklaret)
- Udgået Efter Kortlægning
- Udgået Inden Kortlægning



Kommunens Områdeklassificering og påbud for området

Jordflytninger fra områdeklassificerede og kortlagte arealer skal anmeldes til Kommunen.



-  Søgeareal
-  Markering
-  Analysefrit område (Kategori 1)
-  Analysefrit område (Kategori 2)
-  Område med krav om analyser
-  Påbud - Aktiv
-  Påbud - Længerevarende vilkår



Oplysninger om lokaliteter

Attesten er baseret på en søgning om et specifikt jordstykke. I attesten bruges også begrebet "lokalitet", der kan dække over flere jordstykker eller eventuelt en mindre del af et jordstykke. Der er flere oplysninger omkring lokaliteten, som ikke nødvendigvis også gælder for jordstykket. Se derfor på kortmaterialet, hvor meget af jordstykket der berøres af lokaliteten.

Lokalitetsnavn	Lokalitetsnummer
GAMMEL MODTAGESTATION	791-00187

Lokalitetsnavn	Lokalitetsnummer
VIBORG LOSSEPLADS	791-00001

Yderligere jordstykker	Forureningsstatus
Viborg Markjorder, 557g	kortlagt på vidensniveau 2 efter jordforureningsloven.
Viborg Markjorder, 557n	kortlagt på vidensniveau 2 efter jordforureningsloven.

Lokalitetsnavn	Lokalitetsnummer
IS REVAS	791-00301

Forureningskomponenter

Der er på lokaliteten fundet følgende stoffer der har givet anledning til kortlægningen som forurennet:

Stof	Jord	Grundvand	Recipient	Poreluft	Udeluft	Indeklima	Andet
Olie-benzin	Ja	-	-	-	-	-	-
Lossepladsperkolat	-	Ja	-	-	-	-	-
Trichlormethan	-	Ja	-	-	-	-	-
Lossepladsgas	Ja	-	-	-	-	-	-
Olie-benzin	Ja	-	-	-	-	-	-
Chlorid	-	Ja	-	-	-	-	-
Sulfat	-	Ja	-	-	-	-	-
1,1,1-trichlorethan	-	Ja	-	-	-	-	-
Tetrachlorethylen	-	Ja	-	-	-	-	-
C25-C35 kulbrintefraktion	-	Ja	-	-	-	-	-
Tungmetaller	-	Ja	-	-	-	-	-
Trichlorethylen	-	Ja	-	-	-	-	-
Tetrachlormethan	-	Ja	-	-	-	-	-
Olieprodukter	Ja	-	-	-	-	-	-

Brancheliste

Der er registreret nuværende og/eller tidligere følgende erhverv på lokaliteten:

Branche	Drift periode fra	Drift periode til
Drift af affaldsbehandlingsanlæg	01/01/1971	01/01/1988
Drift af affaldsbehandlingsanlæg	01/01/1972	01/01/1982
Indsamling og behandling af andet affald	01/01/1971	01/01/1981
Drift af affaldsbehandlingsanlæg	-	-



Kontaktoplysninger

Region Midtjylland

Adresse: Regionshuset Viborg, Skottenborg 26, 8800 Viborg.

Mail: Miljoe@ru.rm.dk

Website: www.rm.dk/jordforurening

Beskrivelse: Man bør tillige danne en attest fra Region Midtjyllands hjemmeside da der her findes oplysninger om lokaliteter, der er under sagsbehandling i forbindelse med kortlægning. Disse lokaliteter kan først findes på Danmarks Miljøportal når der er truffet afgørelse om kortlægning.

Viborg Kommune

Adresse: Prinsens Alle 5 | 8800 Viborg

Mail: viborg@viborg.dk

Website: <http://viborg.dk/db/Kommune.nsf/Alle/F6AD5206023C0C5CC1257234004315EB?OpenDocument>

Beskrivelse: Hvis din grund ikke er omfattet af områdeklassificering i denne attest, kan det skyldes at din kommune endnu ikke har gjort data tilgængelige på Danmarks Miljøportal eller at data ikke er opdateret.



Ordforklaring

Jordforurening, V1

Et areal betegnes som kortlagt på vidensniveau 1 (V1), hvis der er tilvejebragt en faktisk viden om aktiviteter på arealet eller aktiviteter på andre arealer, der kan have været kilde til jordforurening på arealet.

Jordforurening, V2

Et areal betegnes som kortlagt på vidensniveau 2 (V2), hvis der er tilvejebragt et dokumentationsgrundlag, der gør, at det med høj grad af sikkerhed kan lægges til grund, at der på arealet er en jordforurening af en sådan art og koncentration, at forurening kan have skadelig virkning på mennesker og miljø.

Lokaliseret (uafklaret)

Et areal betegnes som lokaliseret (uafklaret), hvis der er oplysninger, som endnu ikke er i vurderet i forhold til kortlægning. Uafklarede oplysninger kan eksempelvis være historiske oplysninger vedrørende tidligere aktiviteter på en grund eller oplysninger om fund af forurening. Uafklarede oplysninger kan dermed efter yderligere gennemgang af eksempelvis arkiver og sagsbehandling resultere i en kortlægning af en grund eller i en status som "Udgået inden kortlægning".

Nuancering

Nuancering af kortlægning på V2, på baggrund af den risiko, den kortlagte forurening udgør eller kan udgøre for den aktuelle anvendelse til boligformål.

Udgået Efter Kortlægning

Forureninger, som har været kortlagt på vidensniveau 1 eller 2, men som er udgået af kortlægningen.

Udgået Inden Kortlægning

Lokaliteter, hvor der er foretaget en oprensning så de ikke bliver kortlagt som forurenede (V2). Desuden findes der lokaliteter i denne kategori, hvor det har været vurderet om de skulle kortlægges som mulig forurenede (V1) men hvor lokaliteten frikendes på baggrund af de historiske oplysninger.

Områdeklassificering

Område, hvor jorden antages at være lettere forurenede, udpeget jf. jordforureningslovens § 50a. Byzone klassificeres som udgangspunkt som område, hvor jorden antages at være lettere forurenede. Oplysning om områdeklassificering stammer fra en tegning af Jordstykket på kort. I enkelte tilfælde kan unøjagtigheder eller ændringer i matrikeltegningen resultere i, at Jordstykket fejlagtig overlapper et andet jordstykke og påvirker informationer om områdeklassificering herpå. Hvis attesten indeholder oplysning om områdeklassificering, inkl. analysefrie områder, som forekommer ukorrekt, så kan du få et overblik over Jordstykket på <https://danmarksarealinformation.miljoportal.dk/>. Ellers kan den aktuelle kommune kontaktes.

Igangværende påbud - JFL

Areal, hvor kommunen har meddelt et påbud efter jordforureningsloven. Det kan være enten et aktivt påbud eller et påbud, hvor der alene er længerevarende vilkår (f. eks. belægning eller monitoring). Når et påbud er helt opfyldt, oplyses det ikke i jordforureningsattesten. Kommunen skal oplyse om påbud efter jordforureningsloven jf. reglerne i Bekendtgørelse om indberetning og registrering af jordforureningsdata, dvs. påbud meddelt efter 1. juli 2014 efter de hjemler, der er fastsat. Kommunen kan oplyse om påbud efter andre hjemler og påbud, som er meddelt tidligere, når de er igangværende.



Om Danmarks Miljøportal

Danmarks Miljøportal er et fællesoffentligt partnerskab ejet af staten, kommunerne og regionerne, der har til formål at understøtte digital miljøforvaltning i Danmark.

Danmarks Miljøportals mål er, at miljødata inddrages tidligt i alle beslutninger, der har en miljøpåvirkning. Det gør vi ved at skabe let og åben adgang til miljødata, der gør det muligt for myndigheder og virksomheder at integrere miljø i deres beslutninger.

Kontakt

Danmarks Miljøportal
1780 København V
Nyropsgade 30

Oplysninger

Ean-nr.: 5798000871007
CVR.: 29776938
Tlf.: +45 31 50 15 70