Tegningsliste

Viborg Kommune
Ny vej i banegraven

Projekt nr.: 1072844

Skitseprojekt

Dato: 2014-04-03
Rev. dato:

Tegning nr.	Tegningsfil	Titel	Mål/ Format	1.udgave	Revisions-dato
H-TV-0001 00	H-TV-0001_00.pdf	Tegningsliste	-	2014-04-03	
H-TV-1221 00	H-TV-1221.dwg	Vejplan og sporplan - projekt uden vejtunnel	1:500	2014-04-03	
H-TV-1222 00	H-TV-1222.dwg	Vejplan og sporplan - projekt uden vejtunnel	1:500	2014-04-03	
H-TV-1223 00	H-TV-1223.dwg	Vejplan og sporplan - projekt uden vejtunnel	1:500	2014-04-03	
H-TV-1231 00	H-TV-1231.dwg	Vejplan og sporplan med vejtunnel	1:500	2014-04-03	
H-TV-1232 00	H-TV-1232.dwg	Vejplan og sporplan med vejtunnel	1:500	2014-04-03	
H-TV-1233 00	H-TV-1233.dwg	Vejplan og sporplan med vejtunnel	1:500	2014-04-03	
H-TV-1241 00	H-TV-1241.dgn	Snit for banegraven uden tunnel	1:50	2014-03-18	
H-TV-1242 00	H-TV-1242.dgn	Snit for banegraven med tunnel	1:50	2014-03-18	
H-TV-1251 00	H-TV-1251.dgn	Sporlayout løsningen 1, Uden Tunnel	1:1000	2014-04-02	
H-TV-1252 00	H-TV-1252.dgn	Sporlayout løsningen 2, Med Tunnel	1:1000	2014-04-02	

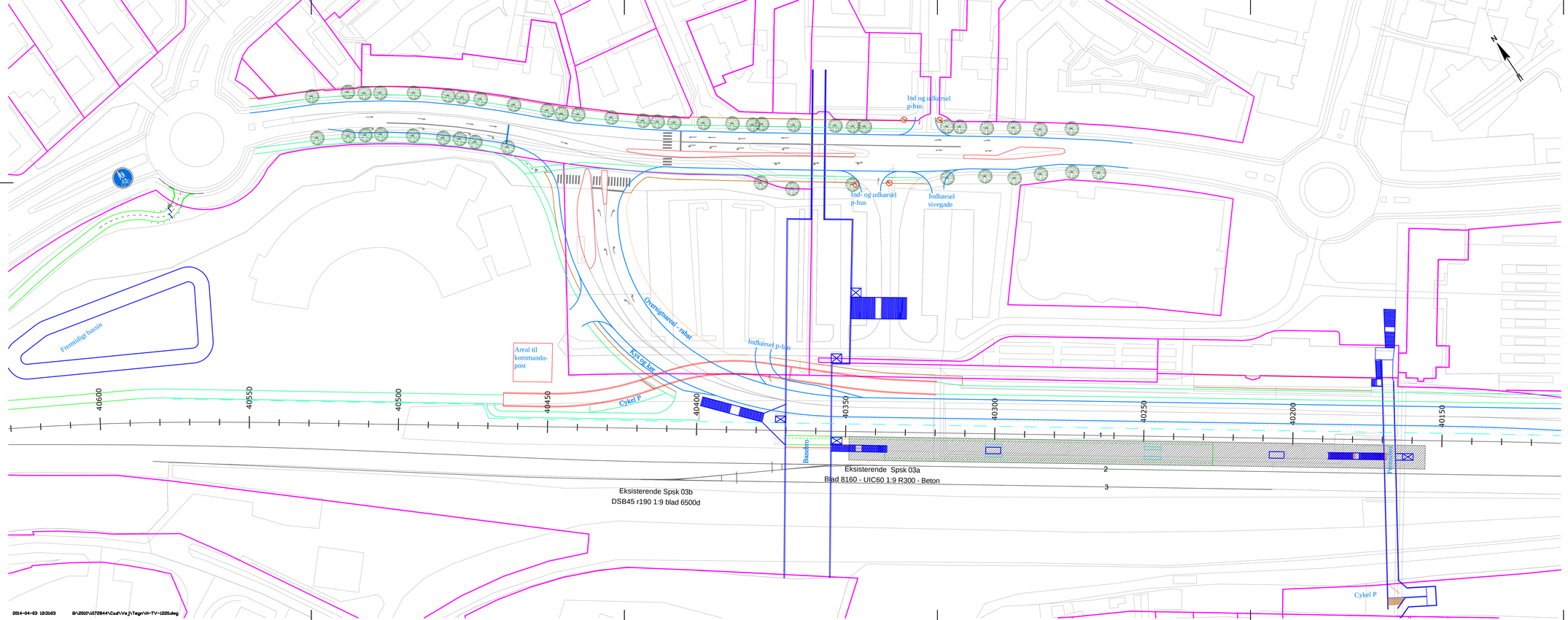

H-TV-1221

Note:

Alle ubenævnte mål og koter er i m.
Koordinatsystem ligger i SYS34J - DVR 90.

- Vej
- Fortov
- Cykelsti (hvis skiltet også fællessti)
- Bro eller større trappe
- Støttemur/spuns
- støjskærm
- Hegn
- Autoværn
- Nyt spor
- Perron
- Hævet flade
- Ejerskel

Rev.	Dato	Konst./Tegn.	Kontrol.	Godk.
	2014-04-03	CIS/KBJS	LLJ	CIS

Projektnr. 1072844 Mål 1:500

Viborg Kommune. Ny vej i banegraven
Vejplan og sporplan - projekt uden vejtunnel

Tegning nr. H-TV-1221 Rev.

RAMBØLL
Olof Palmes Allé 22
DK-8200 Århus N
Tlf. +45 89 44 77 00
Fax +45 89 44 76 25
www.ramboll.dk

H-TV-1222

Note:

Alle ubenævnte mål og koter er i m.
Koordinatsystem ligger i UTM32/EUREF89 - DVR 90.

Signatur	Betydning
(blå linje)	Vej
(brun linje)	Fortov
(grøn linje)	Cykelsti (hvis skiltet også fællessti)
(violet linje)	Bro eller større trappe
(rød dobbeltlinje)	Støttemur/spuns
(magenta stiplet)	støjskærm
(cyan linje)	Hegn
(orange linje)	Autoværn
(grå linje)	Nyt spor
(skravering)	Perron
(rød krydsskravering)	Hævet flade
(lilla linje)	Ejerskel

Rev.	Dato	Konst./Tegn.	Kontrol.	Godk.
	2014-04-03	CIS\KBJS	LLJ	CIS

Projektnr. 1072844   Mål 1:500

Viborg Kommune. Ny vej i banegraven
Vejplan og sporplan - projekt uden vejtunnel

RAMBØLL
Olof Palmes Allé 22
DK-8200 Århus N
Tlf. +45 89 44 77 00
Fax +45 89 44 76 25
www.ramboll.dk

Tegning nr. H-TV-1222   Rev.

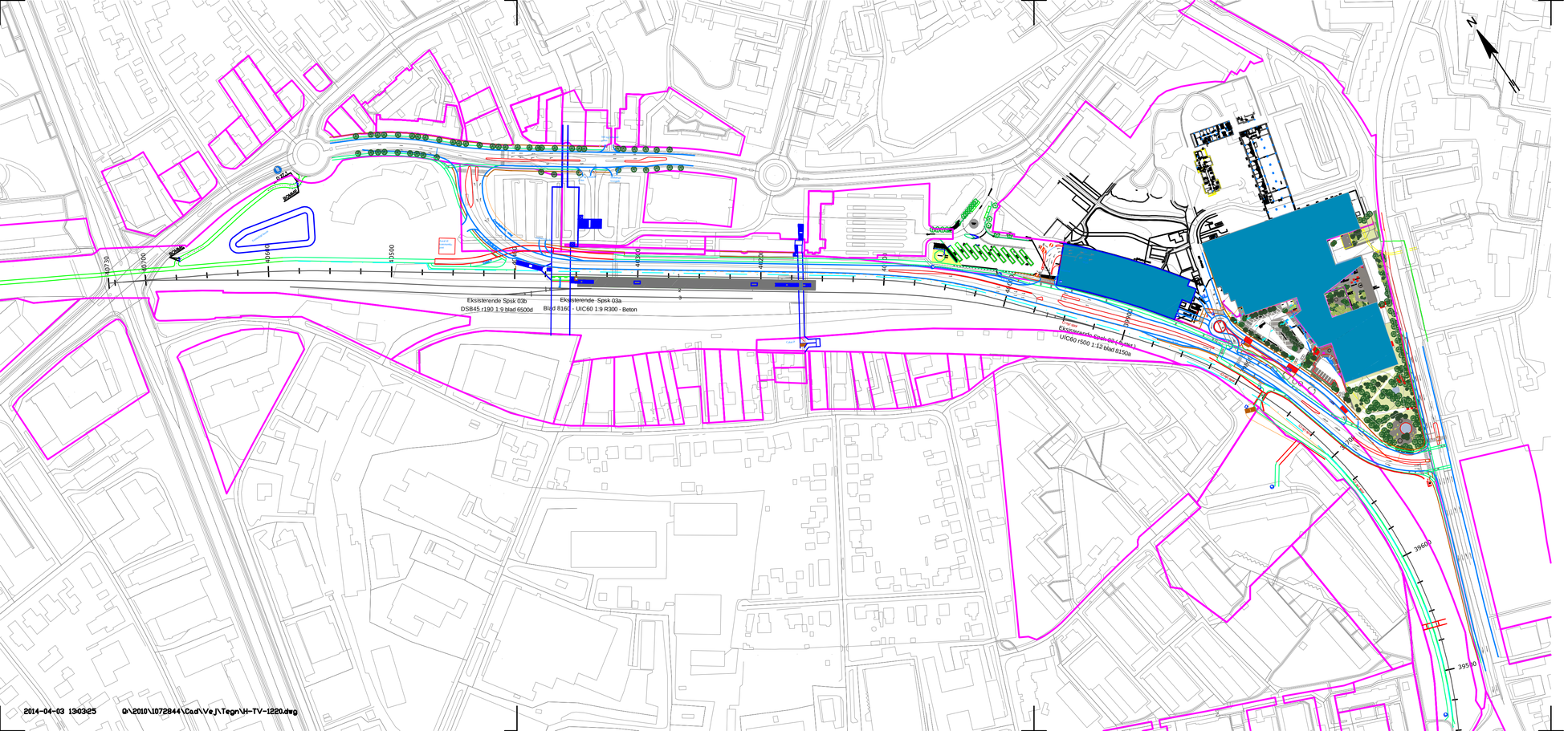

2014-04-03 13:03:25 O:\2010\1072844\Cad\Vej\Tegn\H-TV-1220.dwg

H-TV-1223

Note:

Alle ubenævnte mål og koter er i m.
Koordinatsystem ligger i UTM32/EUREF89 - DVR 90.

- Vej
- Fortov
- Cykelsti (hvis skiltet også fællessti)
- Bro eller større trappe
- Støttemur/spuns
- støjskærm
- Hegn
- Autoværn
- Nyt spor
- Perron
- Hævet flade
- Ejerskel

Rev.	Dato	Konst./Tegn.	Kontrol.	Godk.
	2014-04-03	CIS\KBJS	LLJ	CIS

Projektnr. 1072844 Mål 1:2000

Viborg Kommune. Ny vej i banegraven
Vejplan og sporplan - projekt uden vejtunnel

RAMBØLL
Olof Palmes Allé 22
DK-8200 Århus N
Tlf. +45 89 44 77 00
Fax +45 89 44 76 25
www.ramboll.dk

Tegning nr. H-TV-1223 Rev.

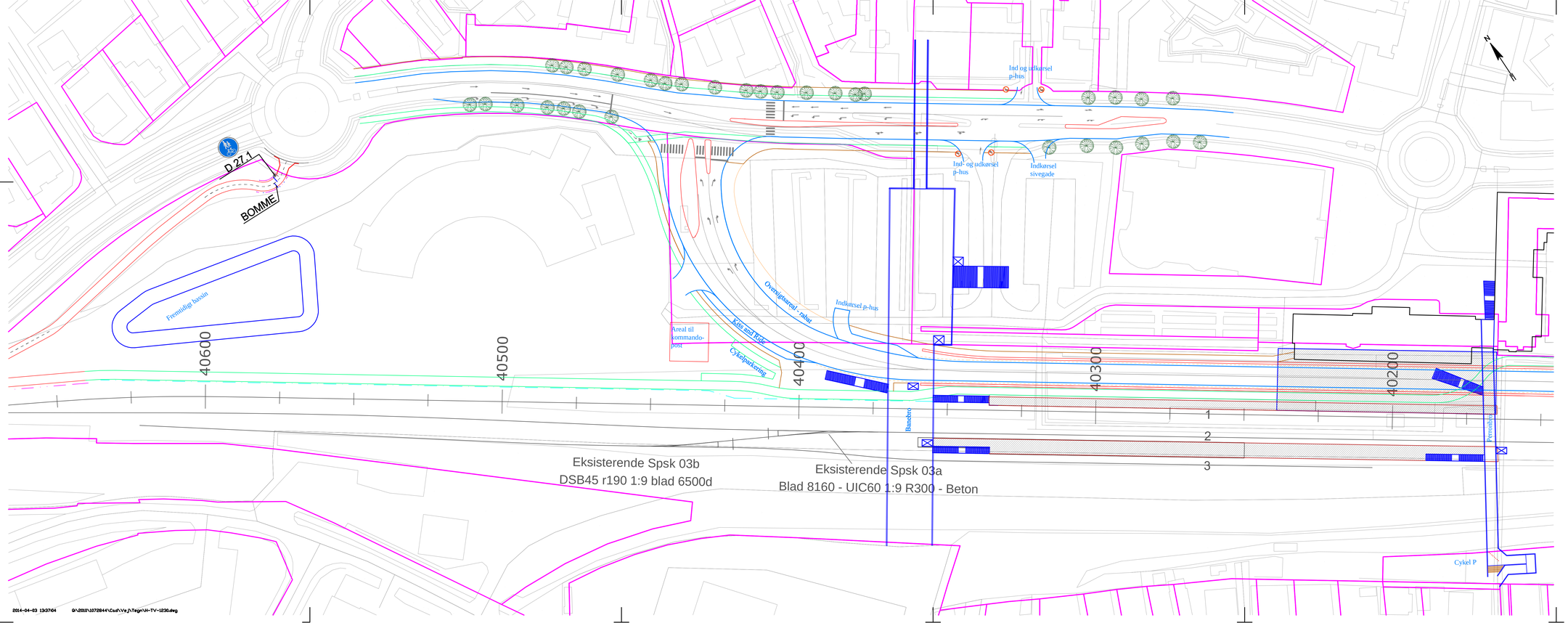

H-TV-1231

Note:

Alle ubenævnte mål og koter er i m.
Koordinatsystem ligger i UTM32/EUREF89 - DVR 90.

- Vej
- Fortov
- Cykelsti (hvis skiltet også fællessti)
- Bro eller større trappe
- Støttemur/spuns
- støjskærm
- Hegn
- Autoværn
- Nyt spor
- Perron
- Hævet flade
- Ejerskel

Rev.	Dato	Konst./Tegn.	Kontrol.	Godk.
	2014-04-03	CIS/KBJS	LLJ	CIS

Projektnr. 1072844 Mål 1:500

Viborg Kommune. Ny vej i banegraven
Vejplan og sporplan med vejtunnel

RAMBØLL
Olof Palmes Allé 22
DK-8200 Århus N
Tlf. +45 89 44 77 00
Fax +45 89 44 76 25
www.ramboll.dk

Tegning nr. H-TV-1231 Rev.

2014-04-03 13:37:04 G:\2010\1072844\Cad\Vej_jv\Tegn\VH-TV-1230.dwg

H-TV-1232

Note:

Alle ubenævnte mål og koter er i m.
Koordinatsystem ligger i UTM32/EUREF89 - DVR 90.

- Vej
- Fortov
- Cykelsti (hvis skiltet også fællessti)
- Bro eller større trappe
- Støttemur/spuns
- støjskærm
- Hegn
- Autoværn
- Nyt spor
- Perron
- Hævet flade
- Ejerskel

Rev.	Dato	Konst./Tegn.	Kontrol.	Godk.
	2014-04-03	CIS\KBJS	LLJ	CIS

Projektnr. 1072844 Mål 1:500

Viborg Kommune. Ny vej i banegraven
Vejplan og sporplan med vejtunnel

RAMBØLL
Olof Palmes Allé 22
DK-8200 Århus N
Tlf. +45 89 44 77 00
Fax +45 89 44 76 25
www.ramboll.dk

Tegning nr. Rev.
H-TV-1232

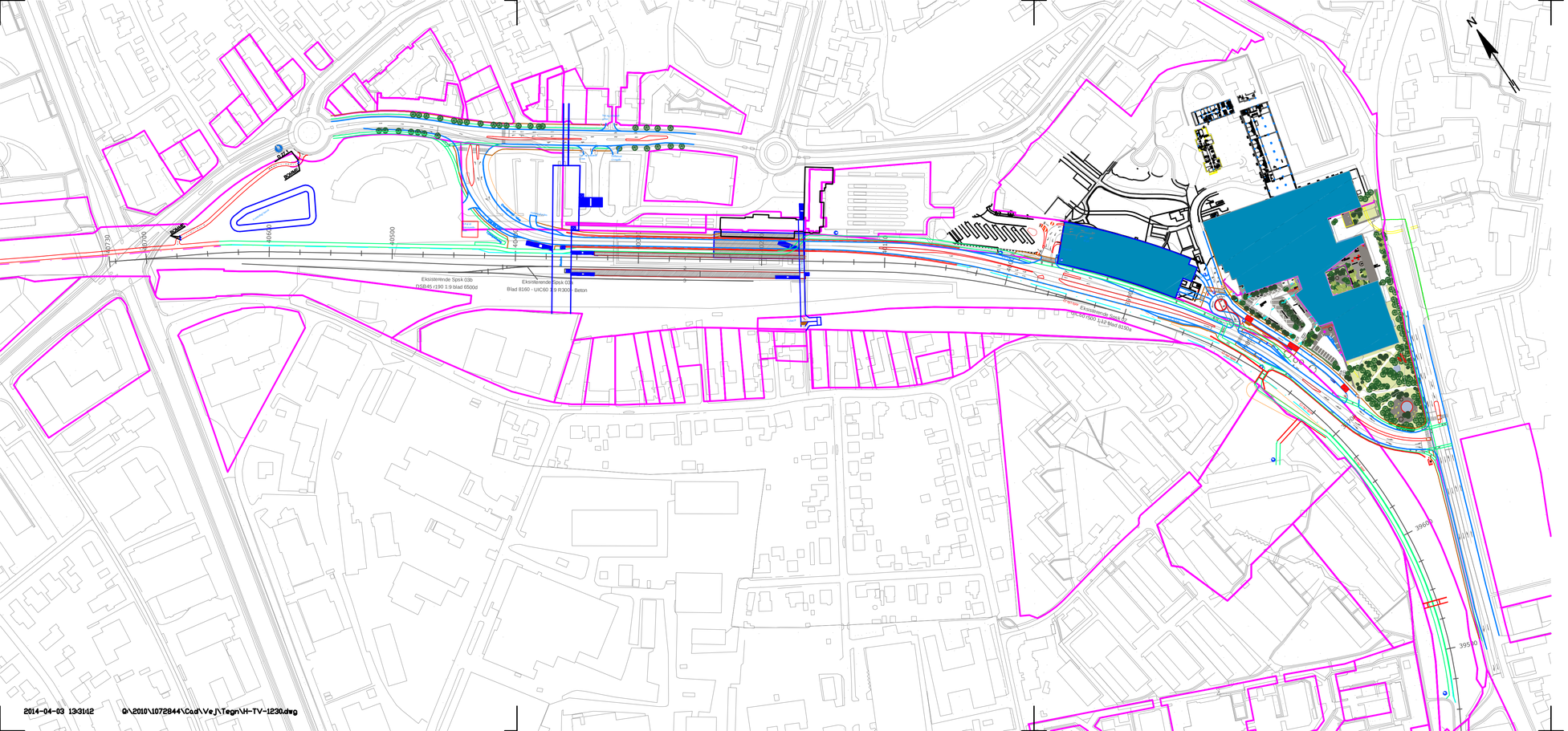

H-TV-1233

Note:

Alle ubenævnte mål og koter er i m.
Koordinatsystem ligger i UTM32/EUREF89 - DVR 90.

- Vej
- Fortov
- Cykelsti (hvis skiltet også fællessti)
- Bro eller større trappe
- Støttemur/spuns
- støjskærm
- Hegn
- Autoværn
- Nyt spor
- Perron
- Hævet flade
- Ejerskel

Rev.	Dato	Konst./Tegn.	Kontrol.	Godk.
	2014-04-03	CIS\KBJS	LLJ	CIS

Projektnr. 1072844 Mål 1:2000

Viborg Kommune. Ny vej i banegraven
Vejplan og sporplan med vejtunnel

RAMBØLL
Olof Palmes Allé 22
DK-8200 Århus N
Tlf. +45 89 44 77 00
Fax +45 89 44 76 25
www.ramboll.dk

Tegning nr. H-TV-1233 Rev.

2014-04-03 13:31:12 O:\2010\1072844\Cad\Vej\Tegn\H-TV-1230.dwg

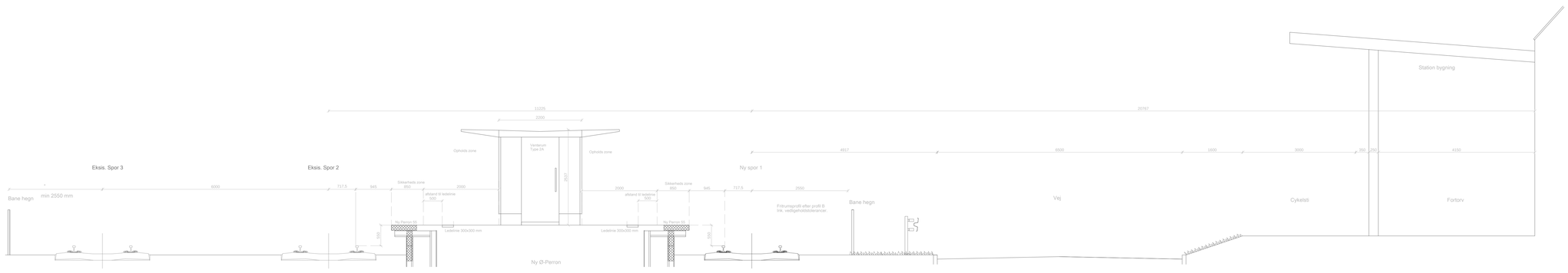

Rev.	Dato	Konst./Tegn.	Kontrol.	Godk.
	19.03.2014	KLEG	MIKH	JCM/CIS

Projektnr. 1072844 Mål 1:50

Viborg Kommune. Ny vej i banegraven

Snit for banegraven uden tunnel

RAMBØLL
Olof Palmes Allé 22
DK-8200 Aarhus N
Tlf. +45 89 44 77 00
Fax +45 89 44 76 25
www.ramboll.dk

Tegning nr. Rev.

H-TV-1241

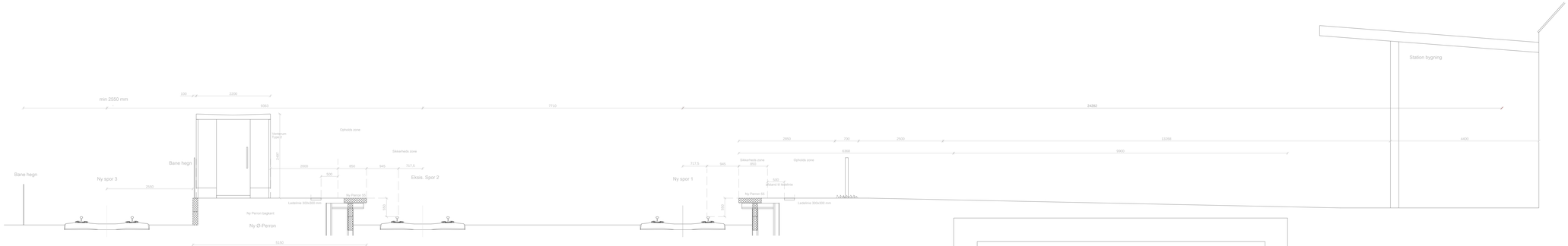

Rev.	Dato	Konst./Tegn.	Kontrol.	Godk.
	19.03.2014	KLEG	MIKH	JCM/CIS

Projektnr. 1072844 Mål 1:50

Viborg Kommune. Ny vej i banegraven

Snit for banegraven med tunnel

Tegning nr. H-TV-1242 Rev.

RAMBØLL
Olof Palmes Allé 22
DK-8200 Aarhus N
Tlf. +45 89 44 77 00
Fax +45 89 44 76 25
www.ramboll.dk

H-TV-1251

- Nyt spor
- Eksisterende spor nedlægges / fjernes
- Eksisterende spor genbruges
- Eksisterende spor genbruges men flyttes til ny placering.

Rev.	Dato	Konst./Tegn.	Kontrol.	Godk.
	2014-04-02	KLEG	MIKH	JCM

Projektnr. 1072844 Mål 1:1000

Viborg Kommune. Ny vej i banegraven
Sporlayout løsningen 1, Uden Tunnel omfang arbejde

RAMBØLL
Olof Palmes Alle 22
DK-8200 Århus N
TE. +45 89 44 77 00
Fax +45 89 44 78 25
www.rambol.dk

Tegning nr. H-TV-1251 Rev.

03-APR-2014 15:14 KLEG

Q:\2010\1072844\CadElevel\Tegn\H-TV-1251.dgn

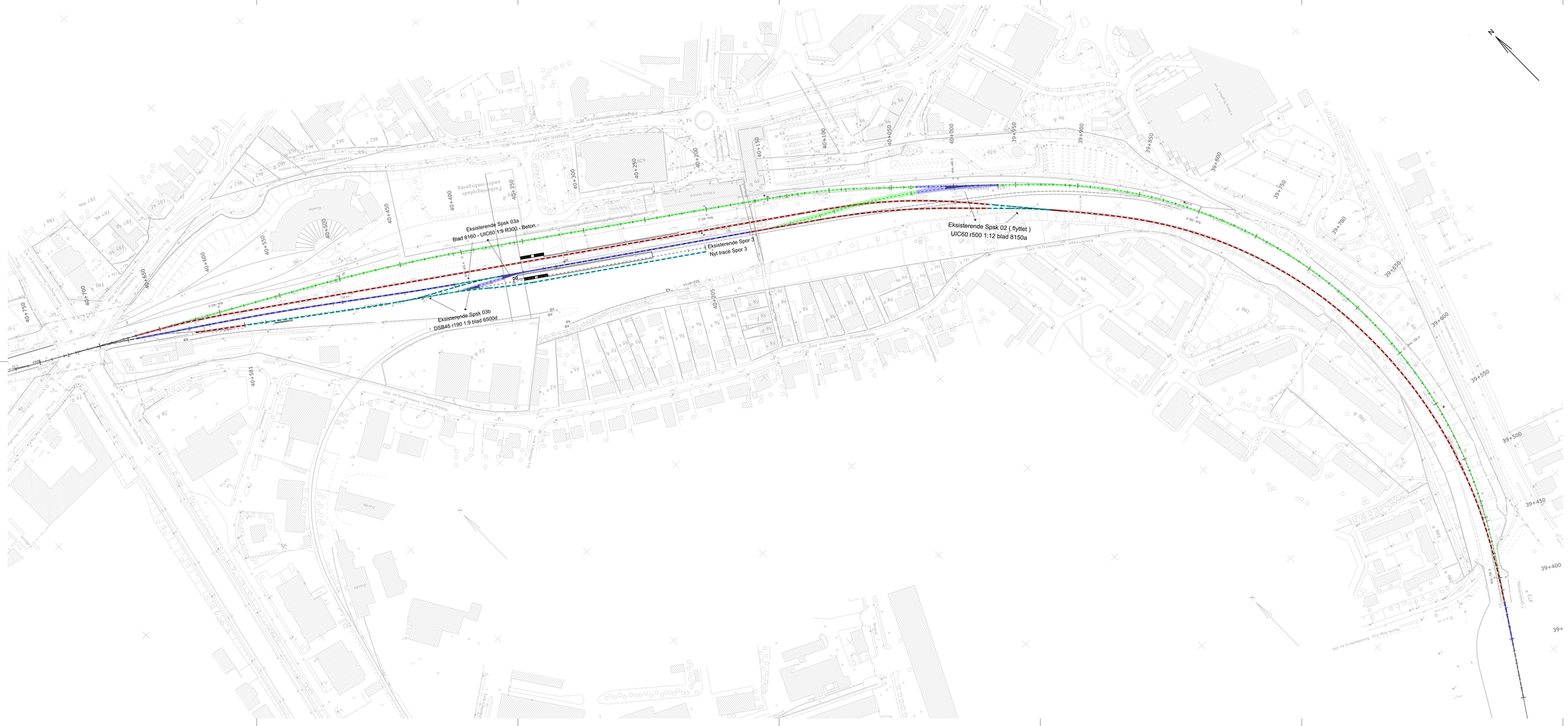

H-TV-1252

- Nyt spor
- Eksisterende spor nedlægges / fjernes
- Eksisterende spor genbruges
- Eksisterende spor genbruges men flyttes til ny placering.

Rev.	Dato	Konst./Tegn.	Kontrol.	Godk.
	2014-04-02	KLEG	MIKH	JCM

Projektnr. 1072844 Mål 1:1000

Viborg Kommune. Ny vej i banegraven
Sporlayout løsningen 2, Med Tunnel omfang arbejde

RAMBØLL
Olof Palmes Alle 22
DK-8200 Århus N
TE. +45 89 44 77 00
Fax +45 89 44 78 25
www.ramboll.dk

Tegning nr. H-TV-1252 Rev.

03.APR.2014 13:30 KLEG

Q:\2010\1072844\CadElevel\Tegn\H-TV-1252.dgn